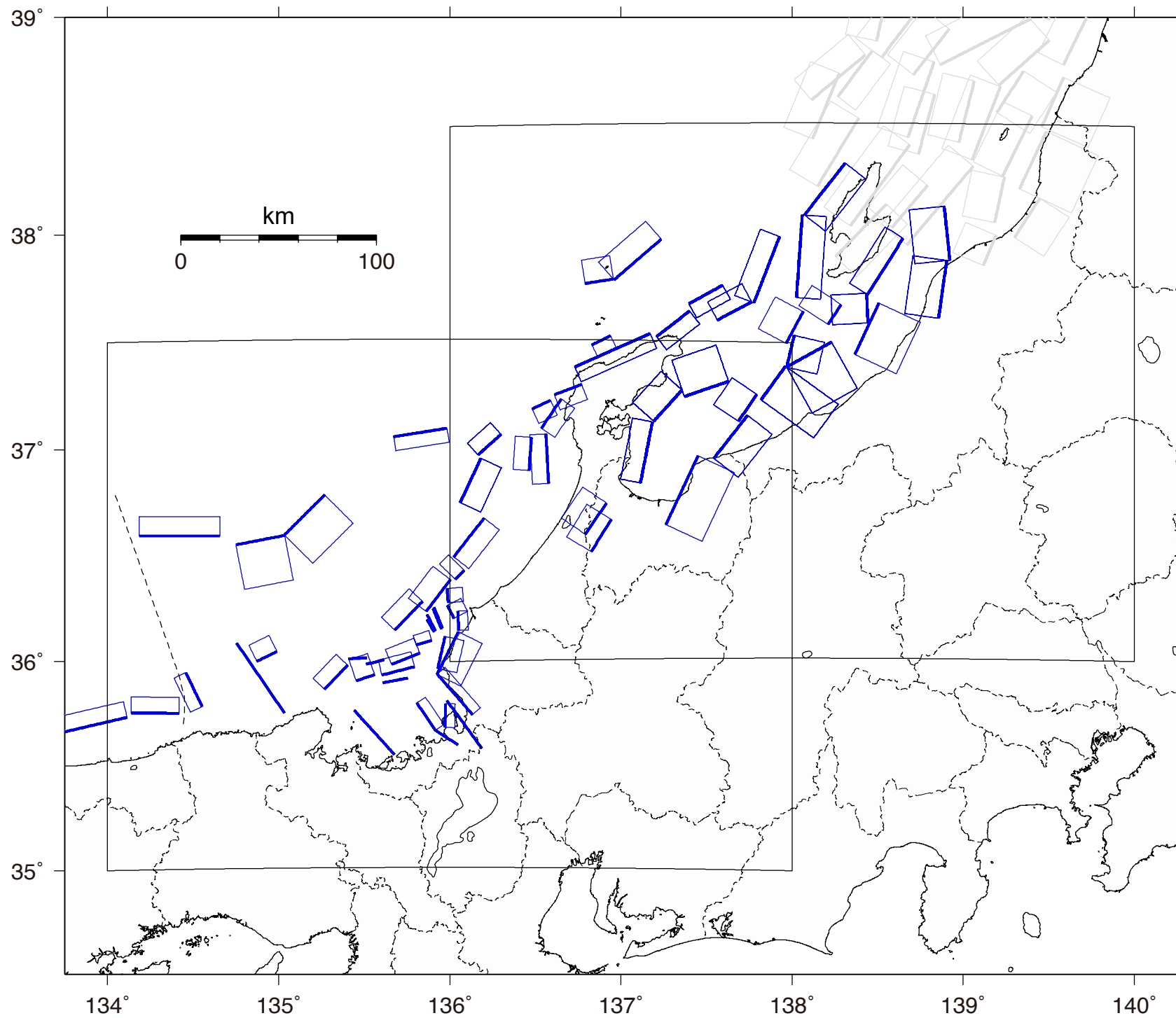
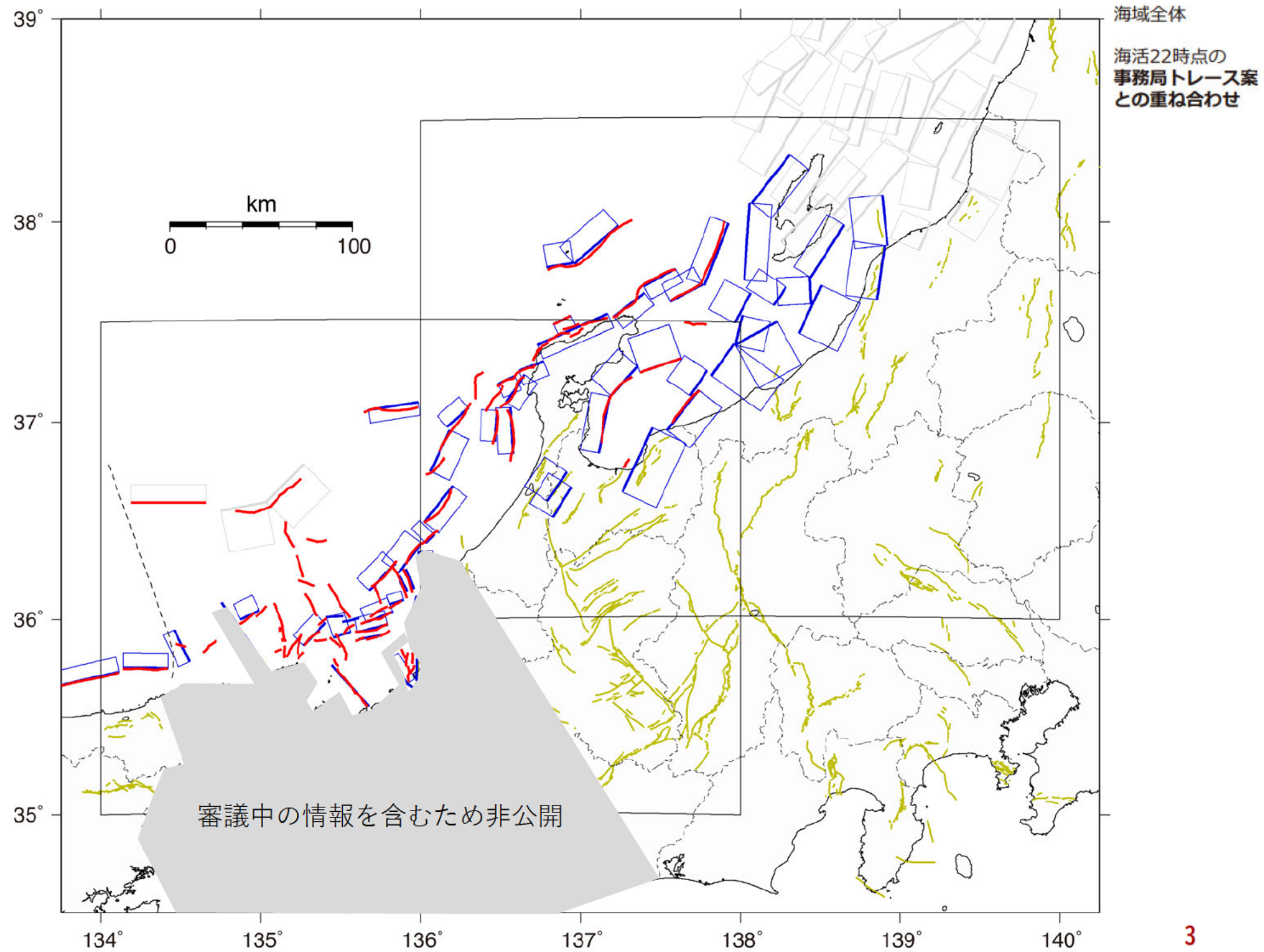


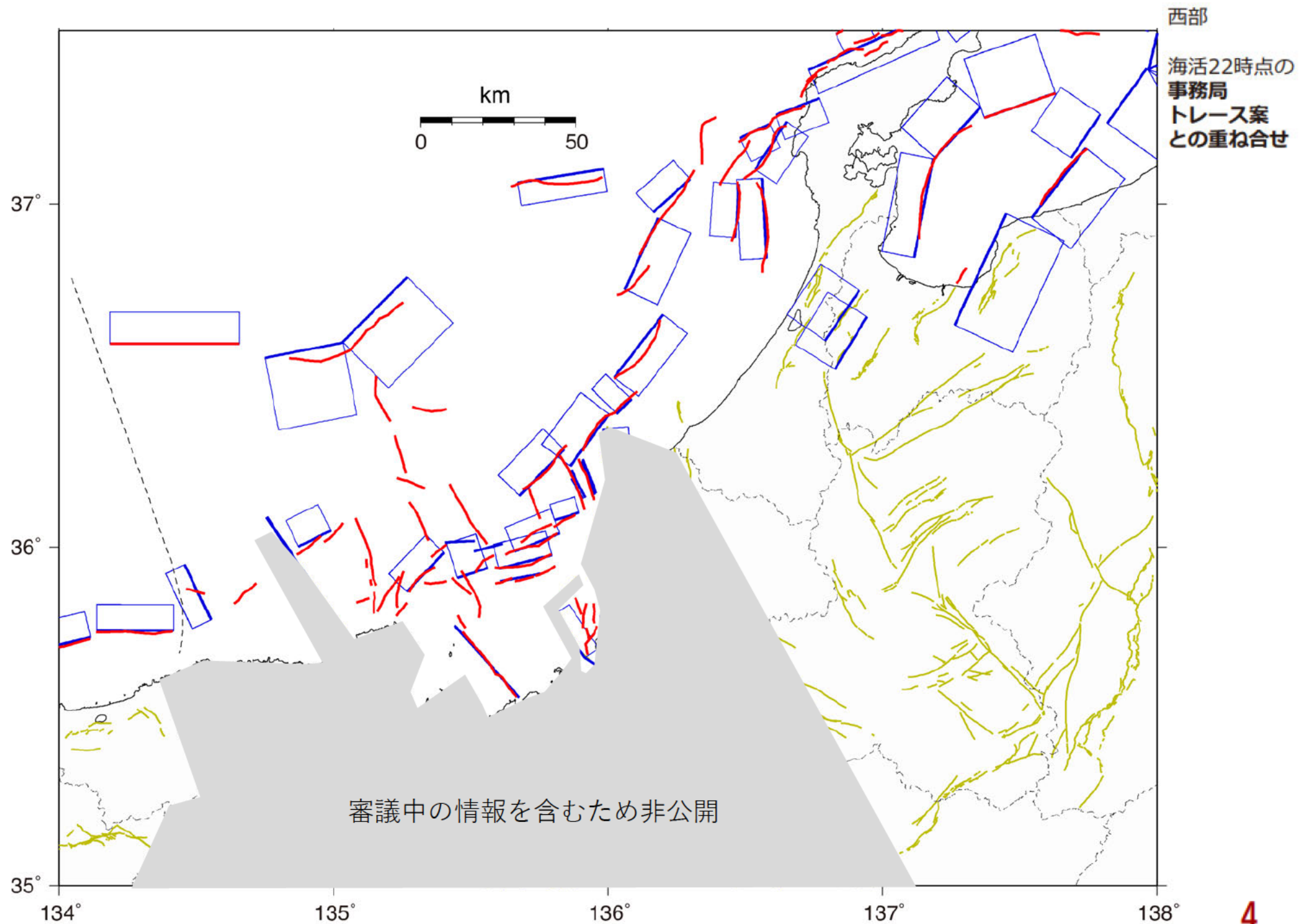
# 日本海南東部（仮称）における 日本海地震・津波調査プロジェクト による断層モデル

出典：日本海地震・津波調査プロジェクト報告書



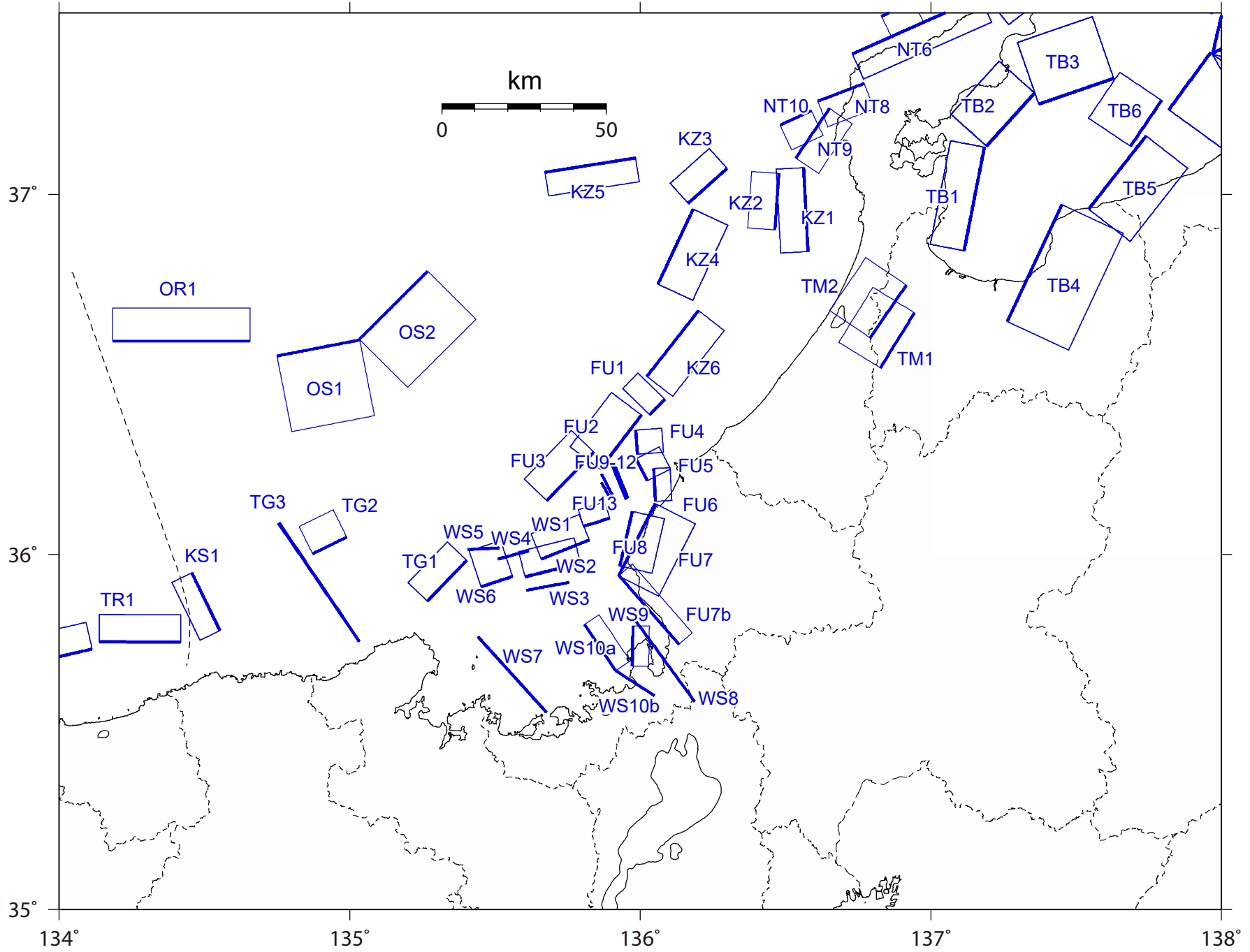
海域全体

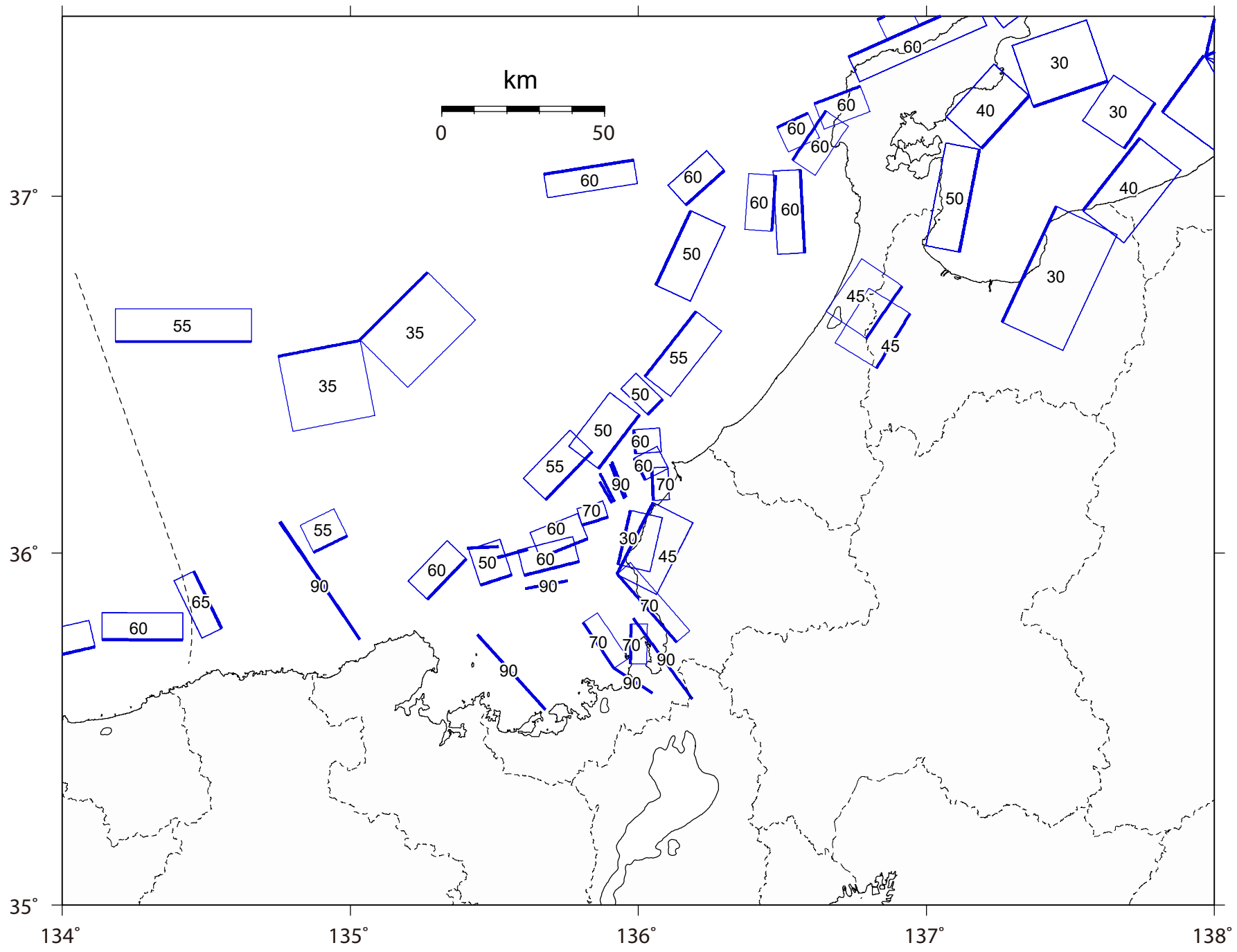




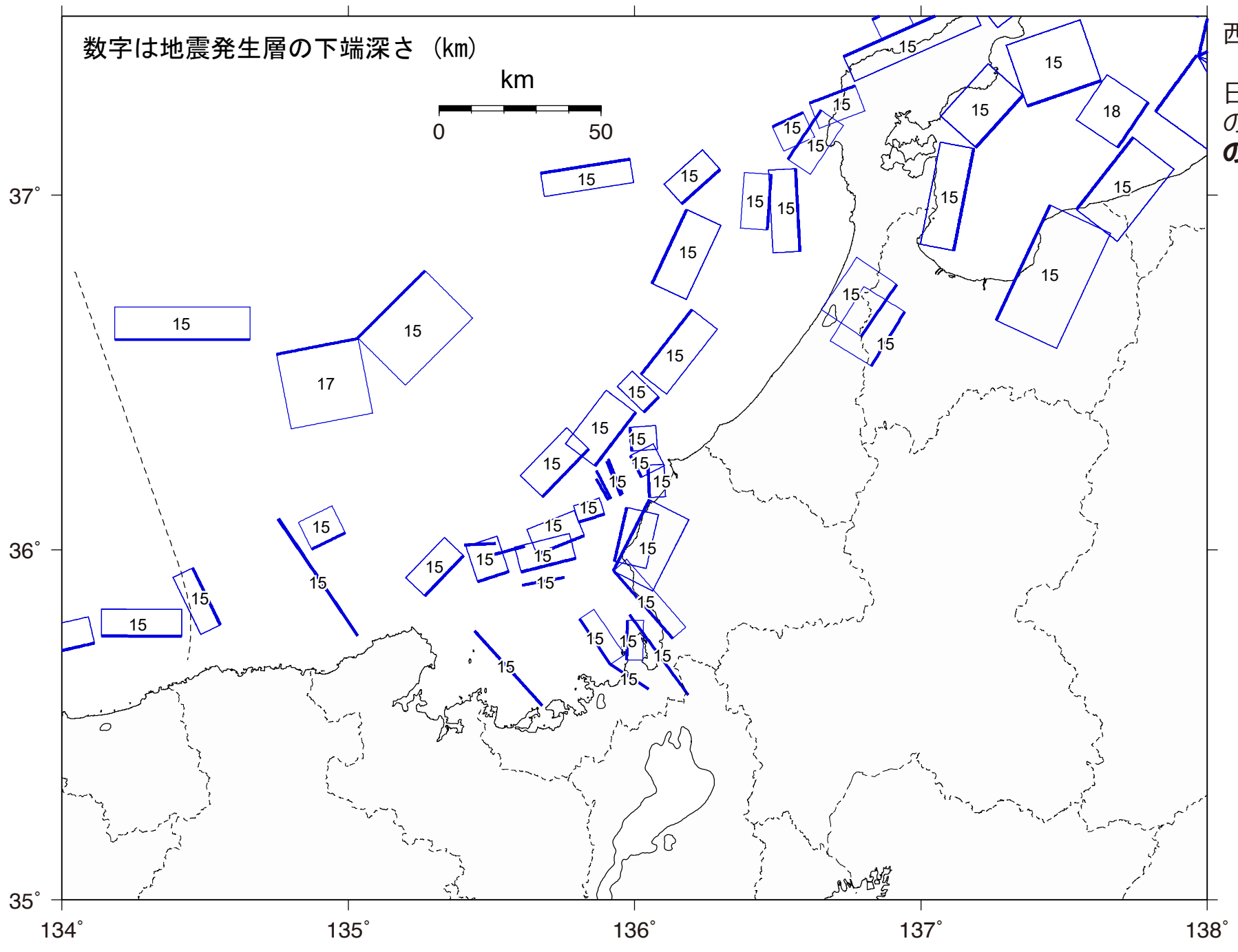
西部

日本海PJで  
の断層名





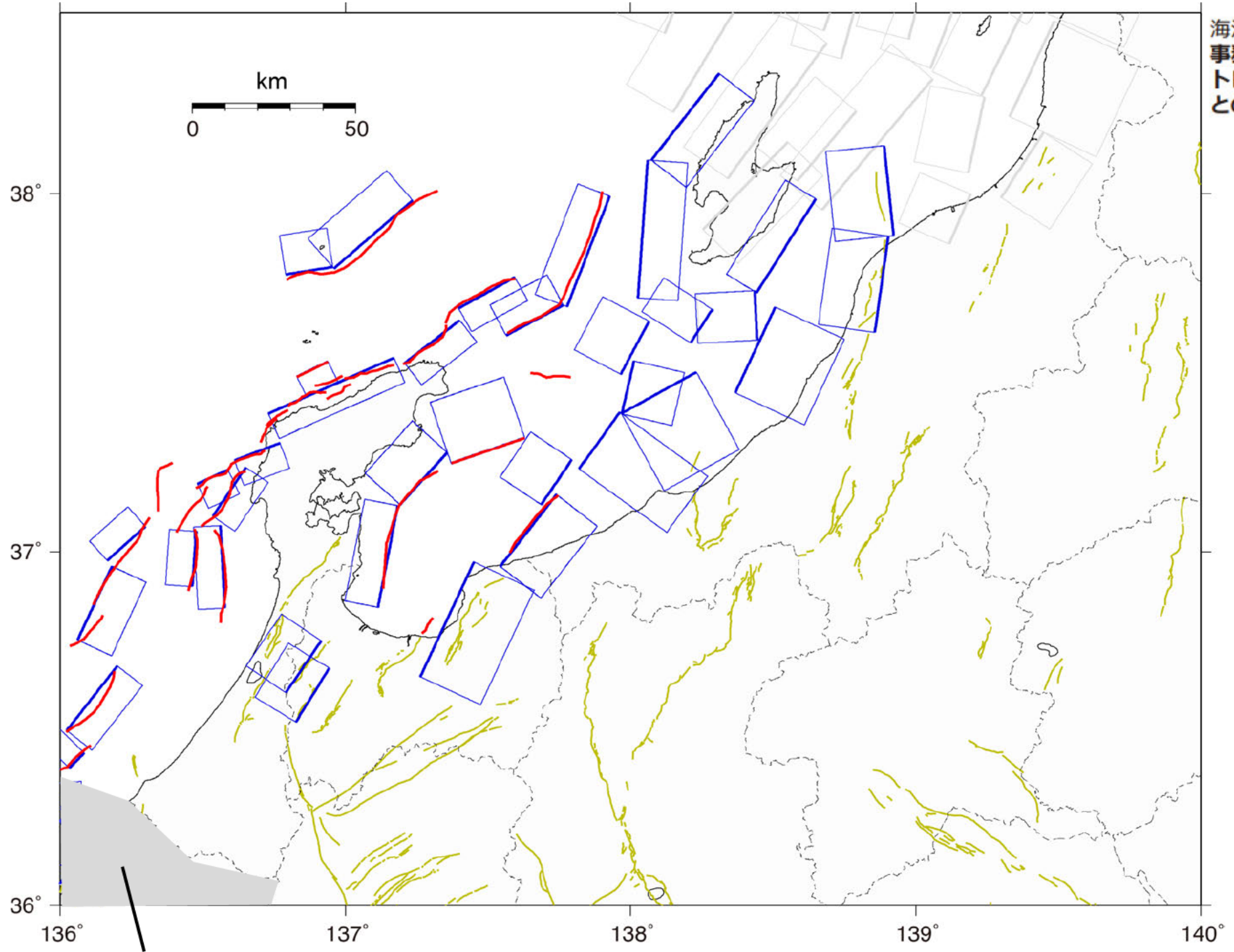
西部  
日本海PJで  
の傾斜角



西部  
日本海PJで  
の地震発生層  
の下端深さ

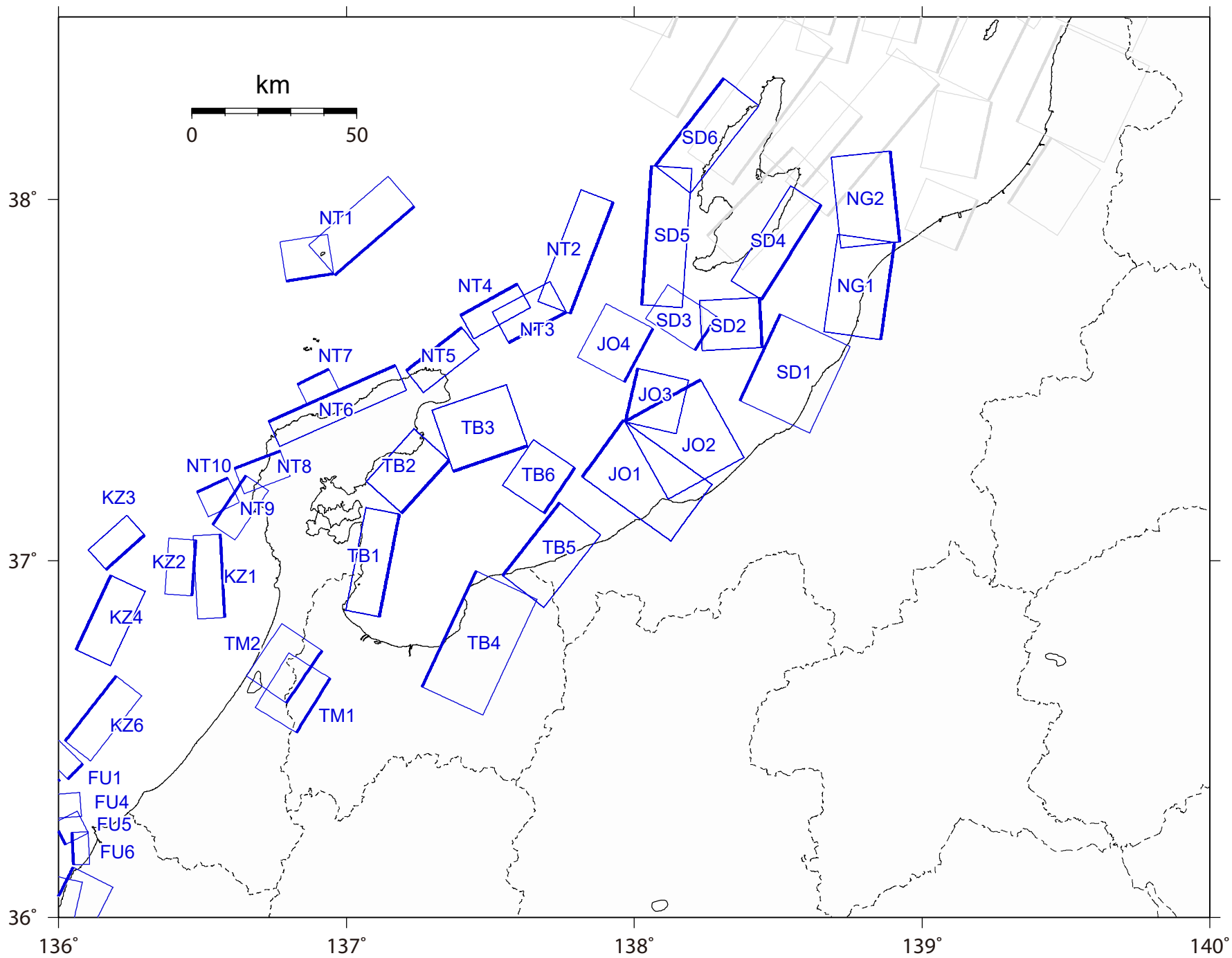


海活22時点の  
事務局  
トレース案  
との重ね合せ



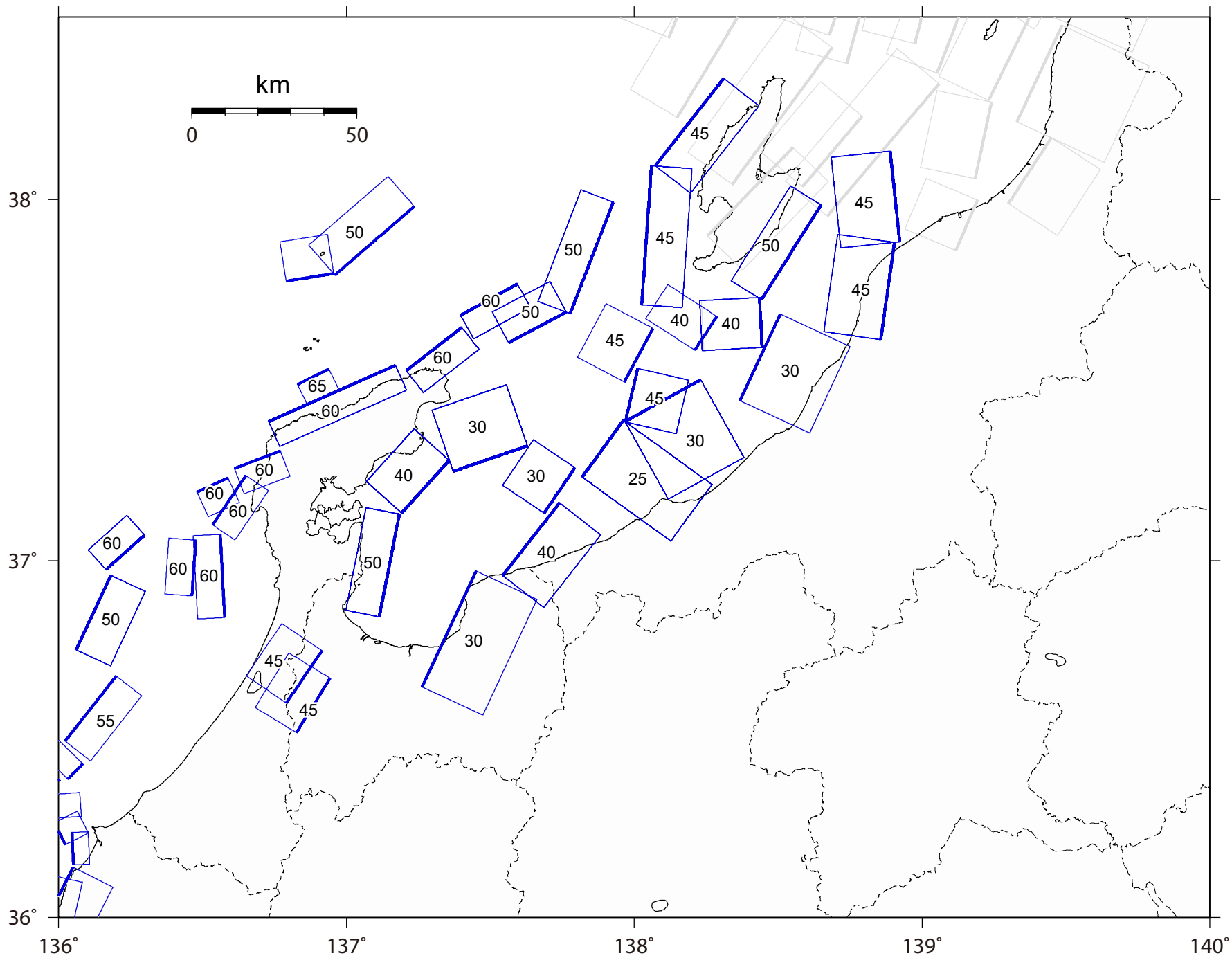
審議中の情報を含むため非公開





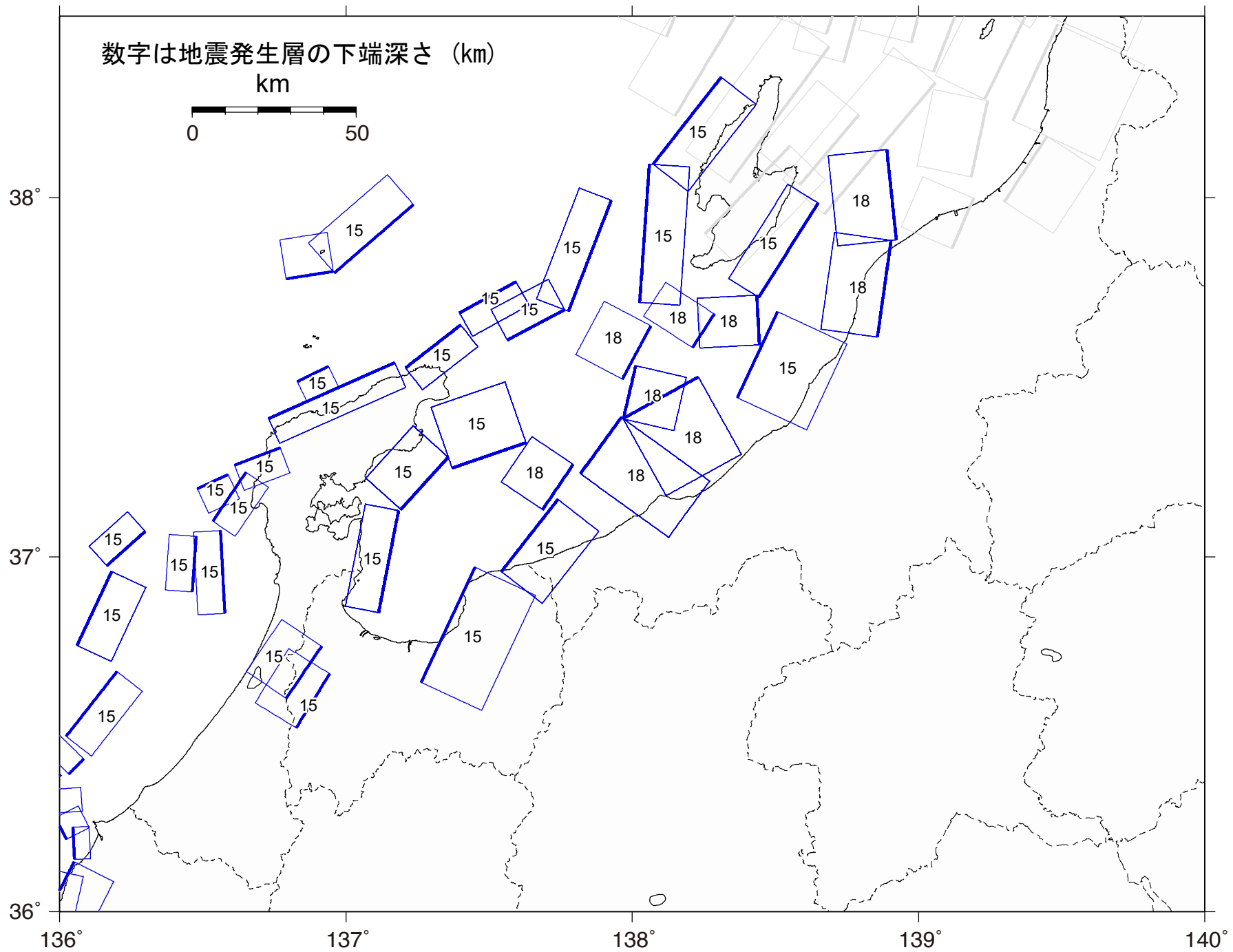
東部

日本海PJで  
の断層名



東部

日本海PJでの傾斜角



東部

日本海PJで  
の地震発生層  
の下端深さ