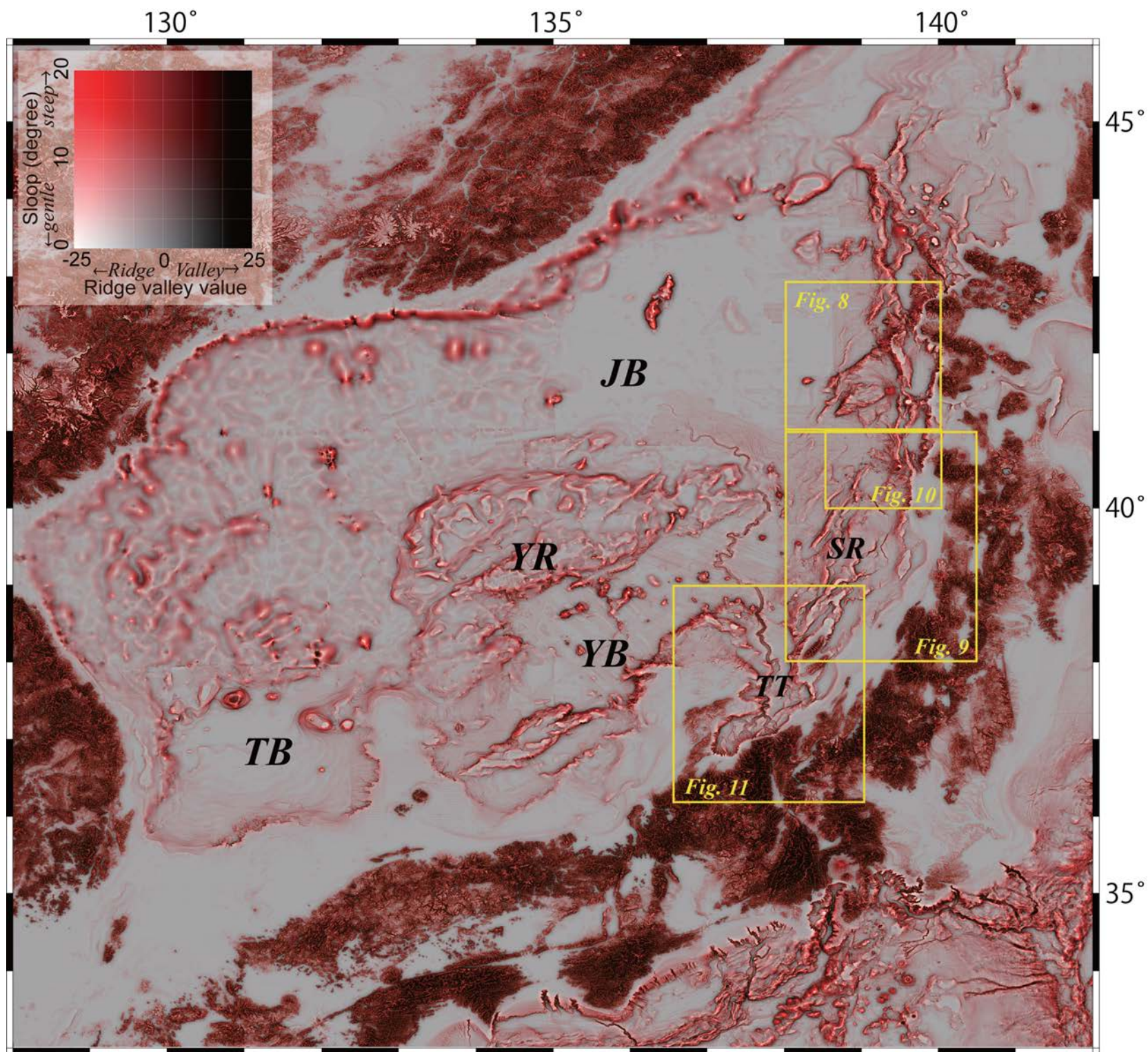


日本海南東部（仮称）の海底地形図

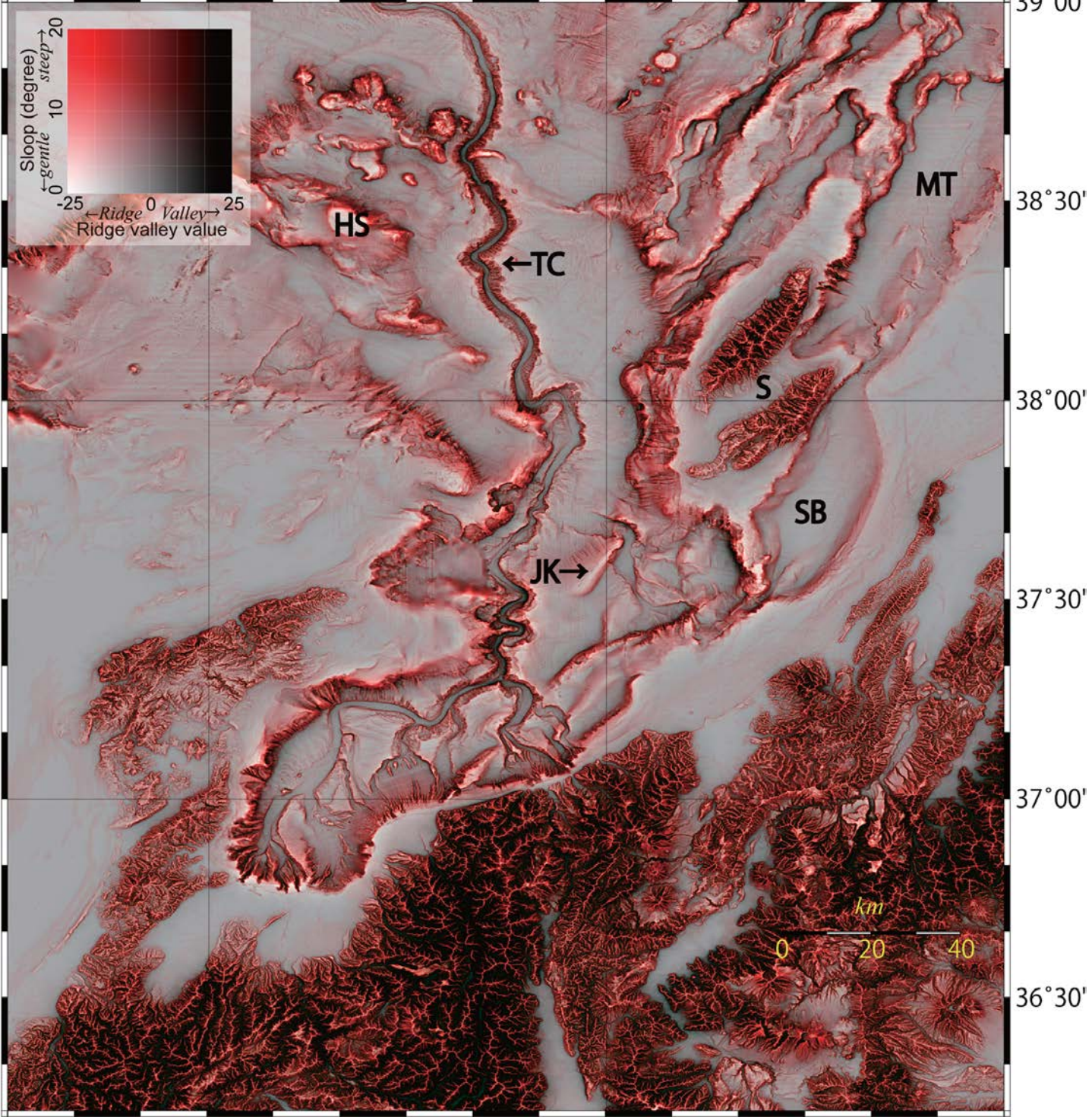
- No et al. (2016)による赤色立体地形図
- Global tsunami Terrain Model (GtTM) による海底地形図

※掲載のトレース図は概ねの位置を示すための参考用であり、
必ずしも最新版ではないことにご留意ください。



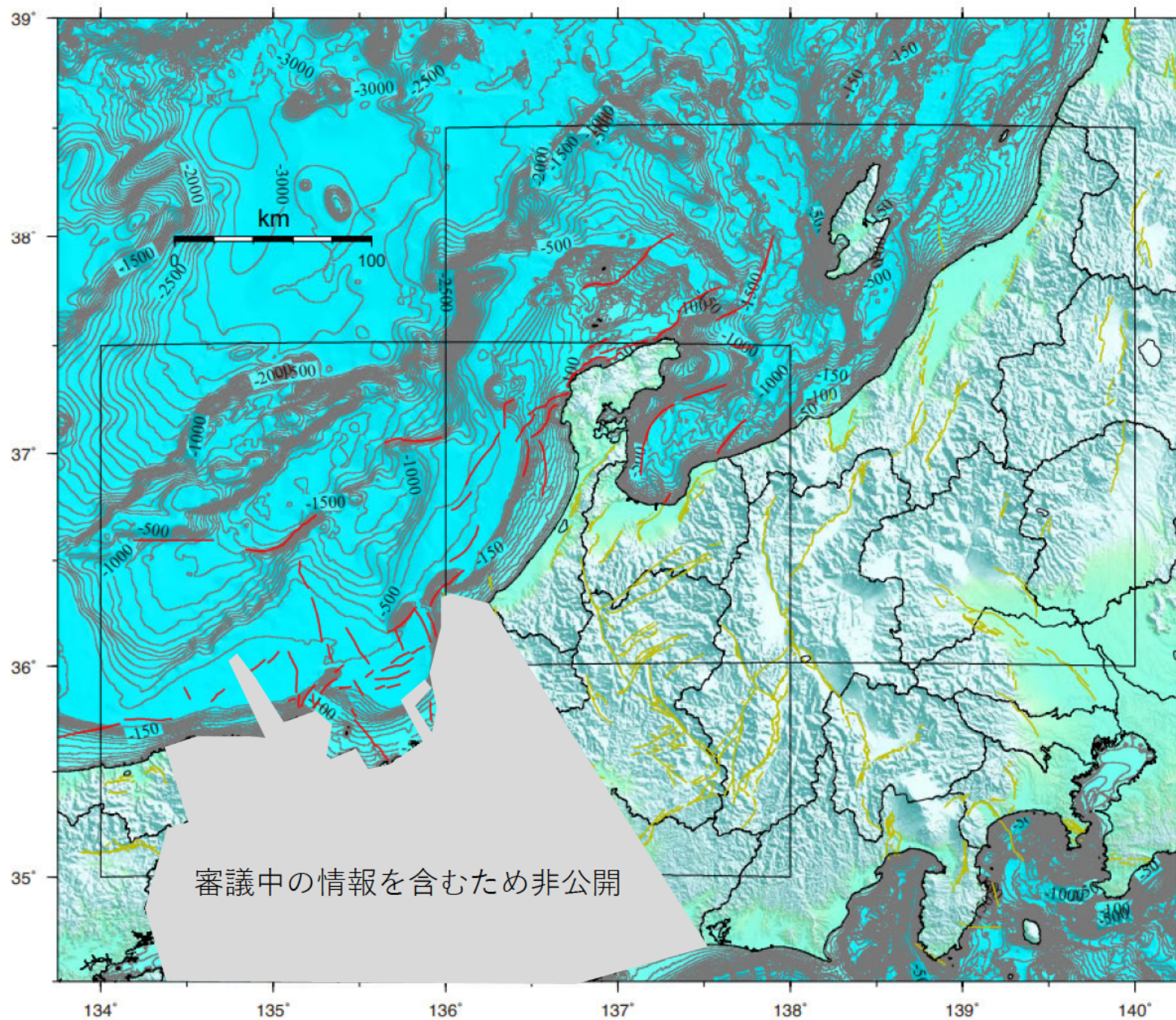
136°30' 137°00' 137°30' 138°00' 138°30' 139°00'

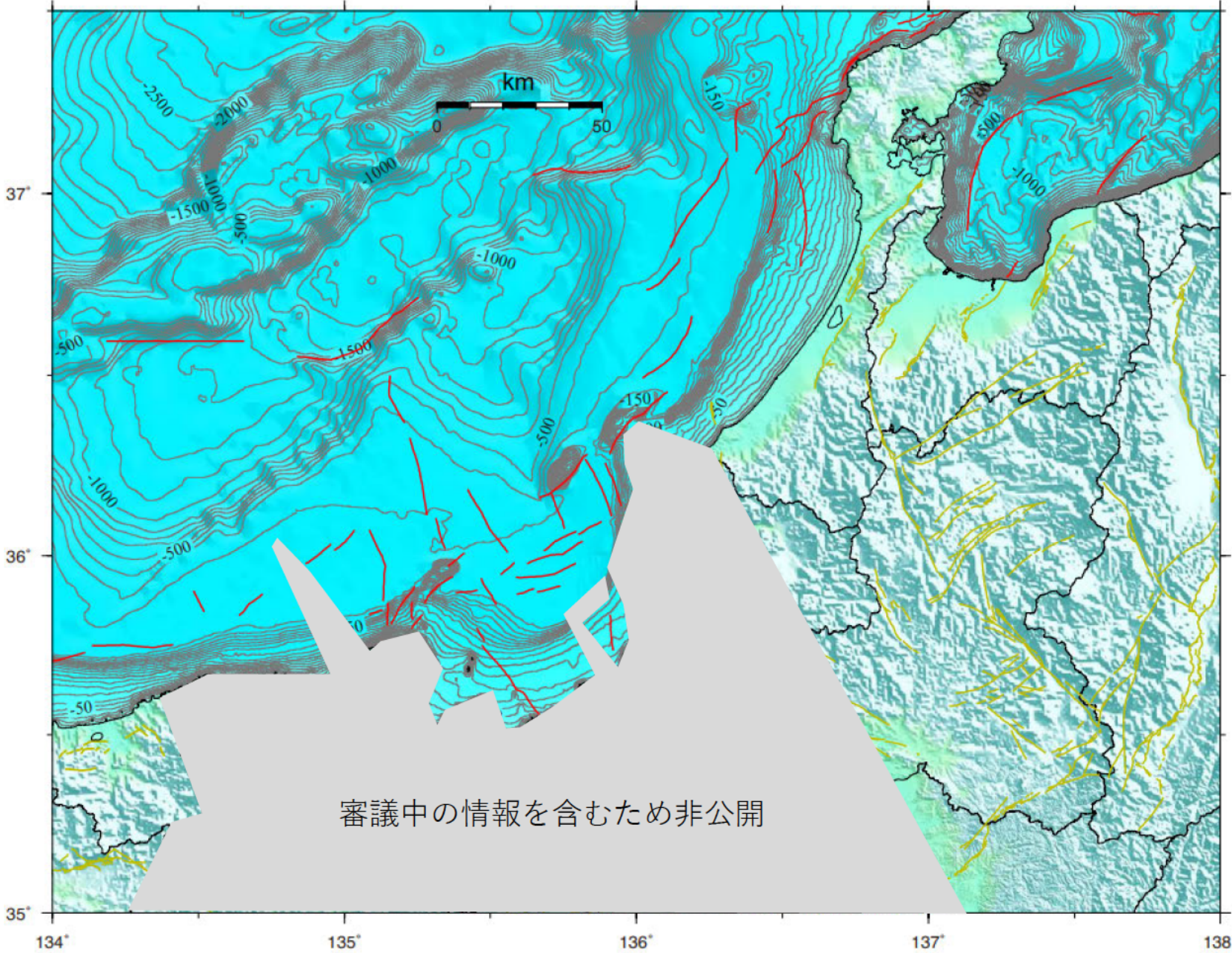
No et al.
(2016) p. 27
Figure 11



Global tsunami Terrain Model (GtTM) による海底地形図

出典：OpenTSUNAMI-杞憂プロジェクト
(近貞直孝氏、防災科学技術研究所)
<https://kiyuu.bosai.go.jp/GtTM/>
doi:10.17598/NIED.0021





審議中の情報を含むため非公開

