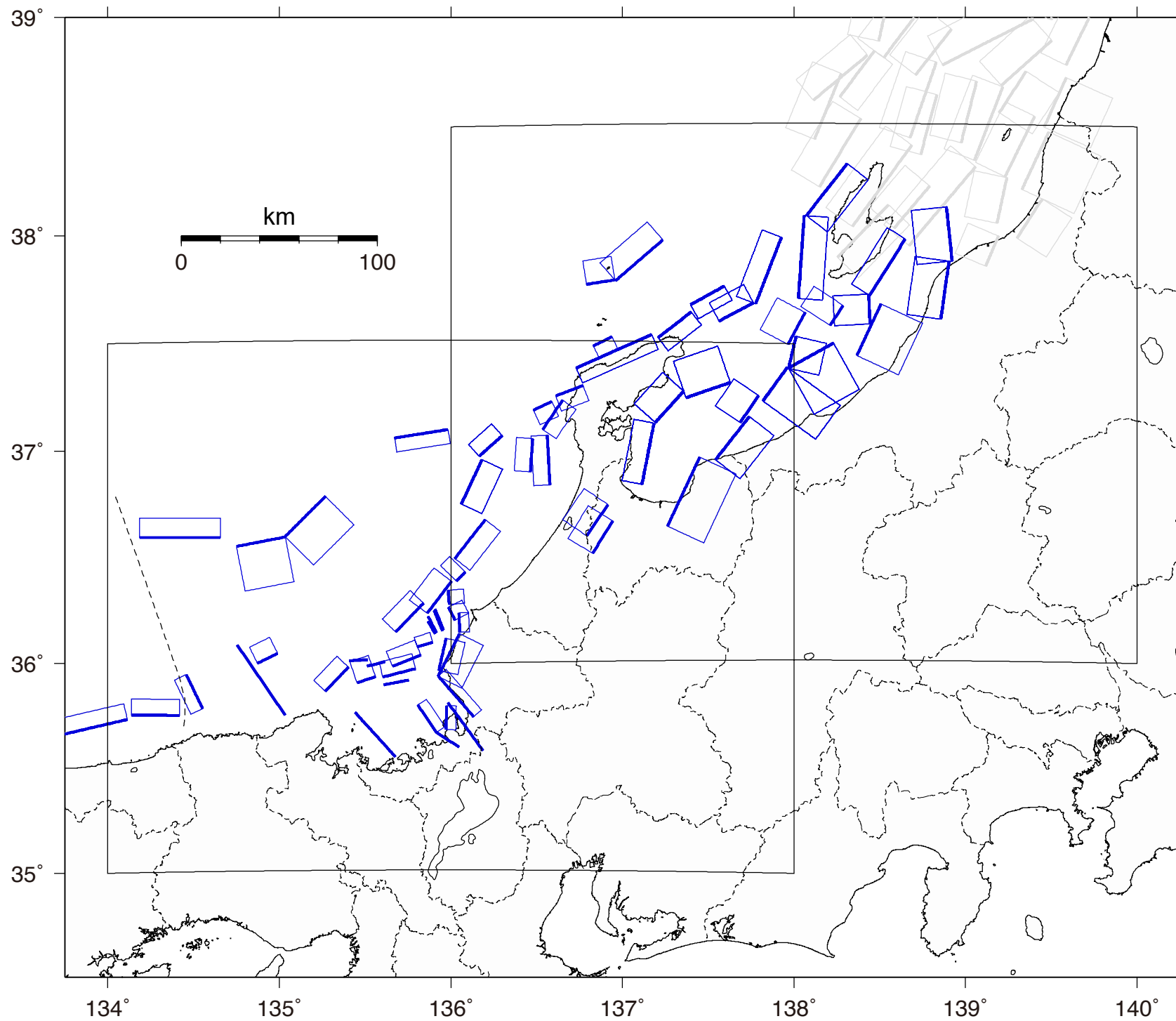
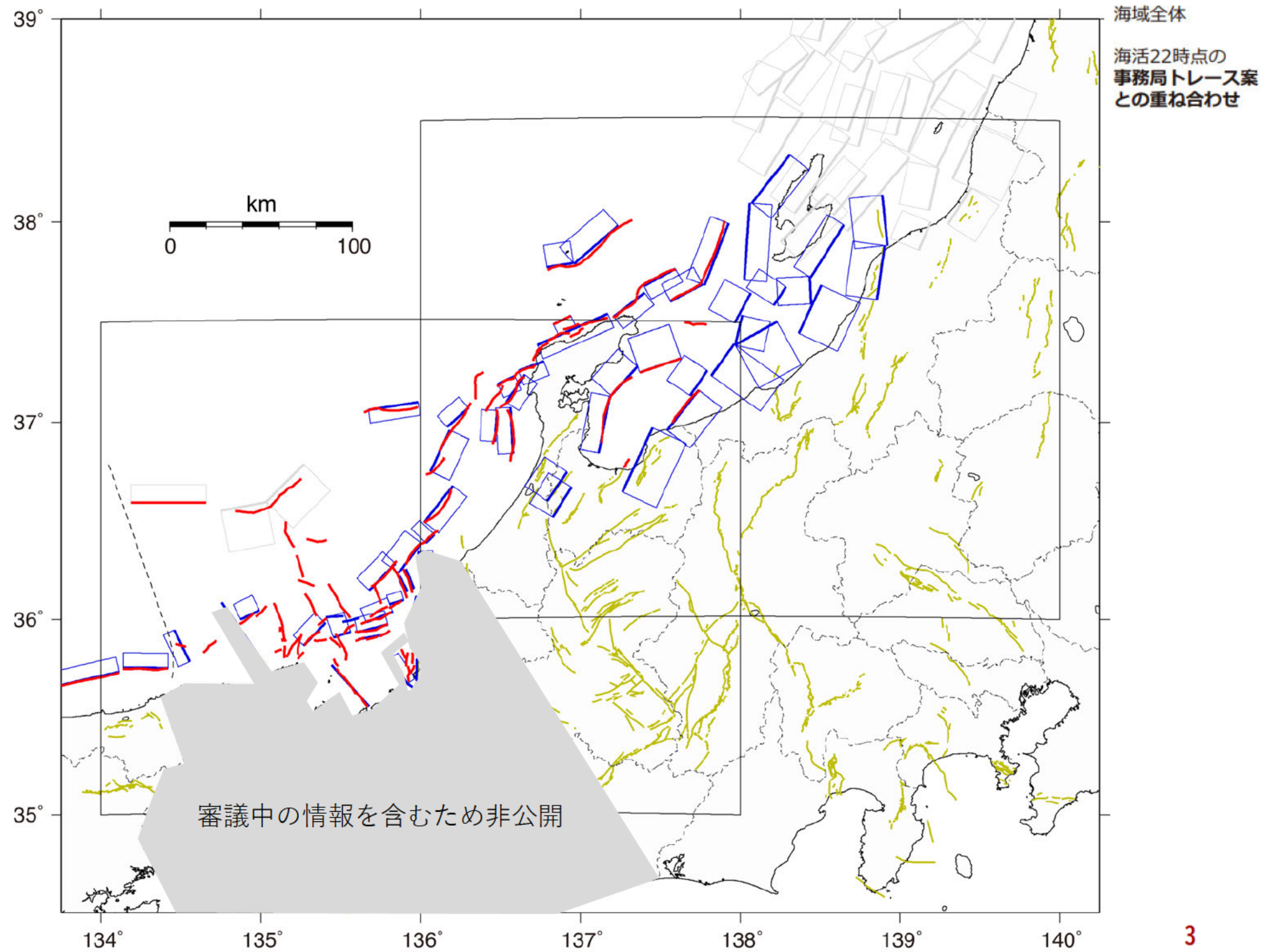


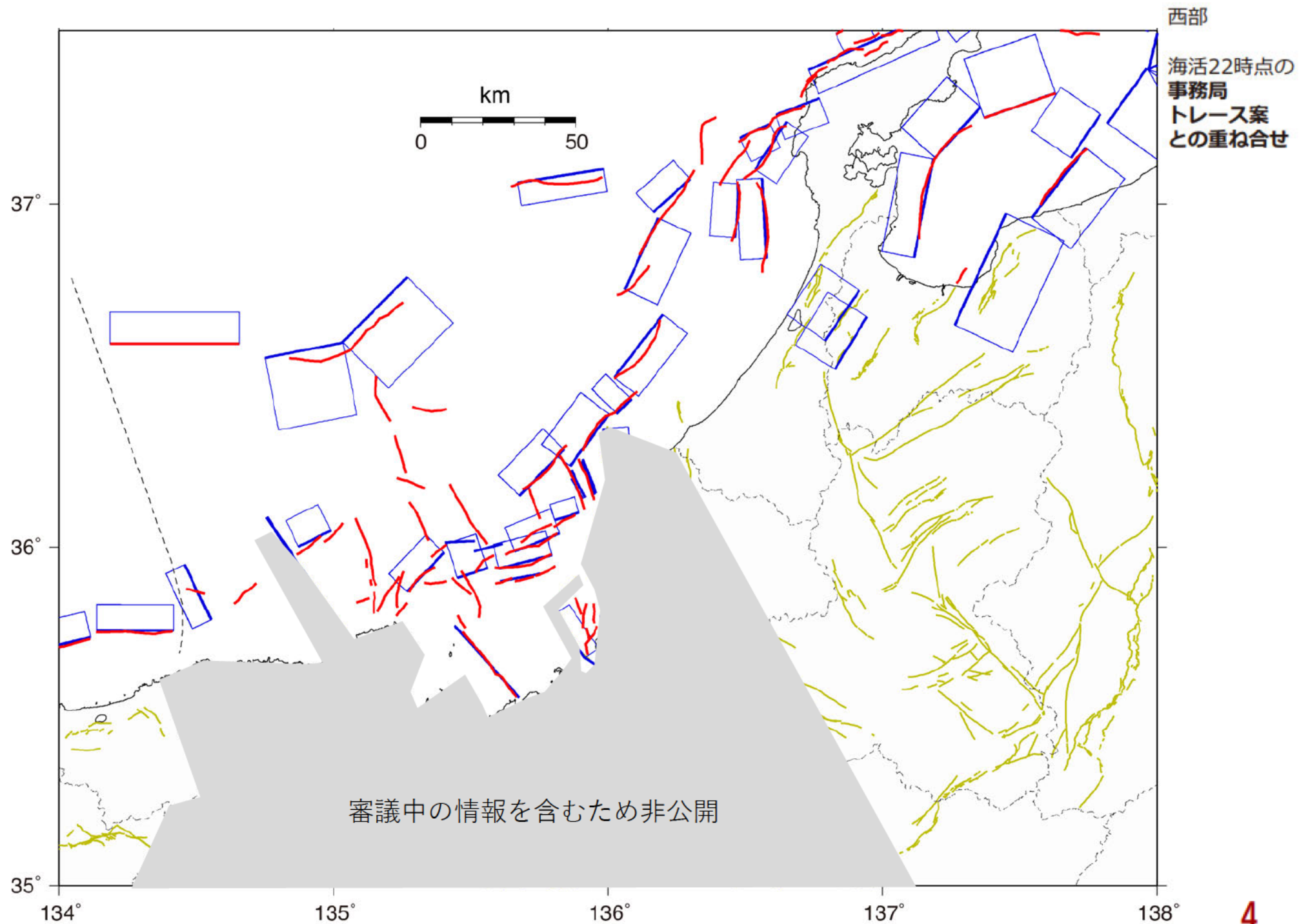
日本海南東部（仮称）における 日本海地震・津波調査プロジェクト による断層モデル

出典：日本海地震・津波調査プロジェクト報告書



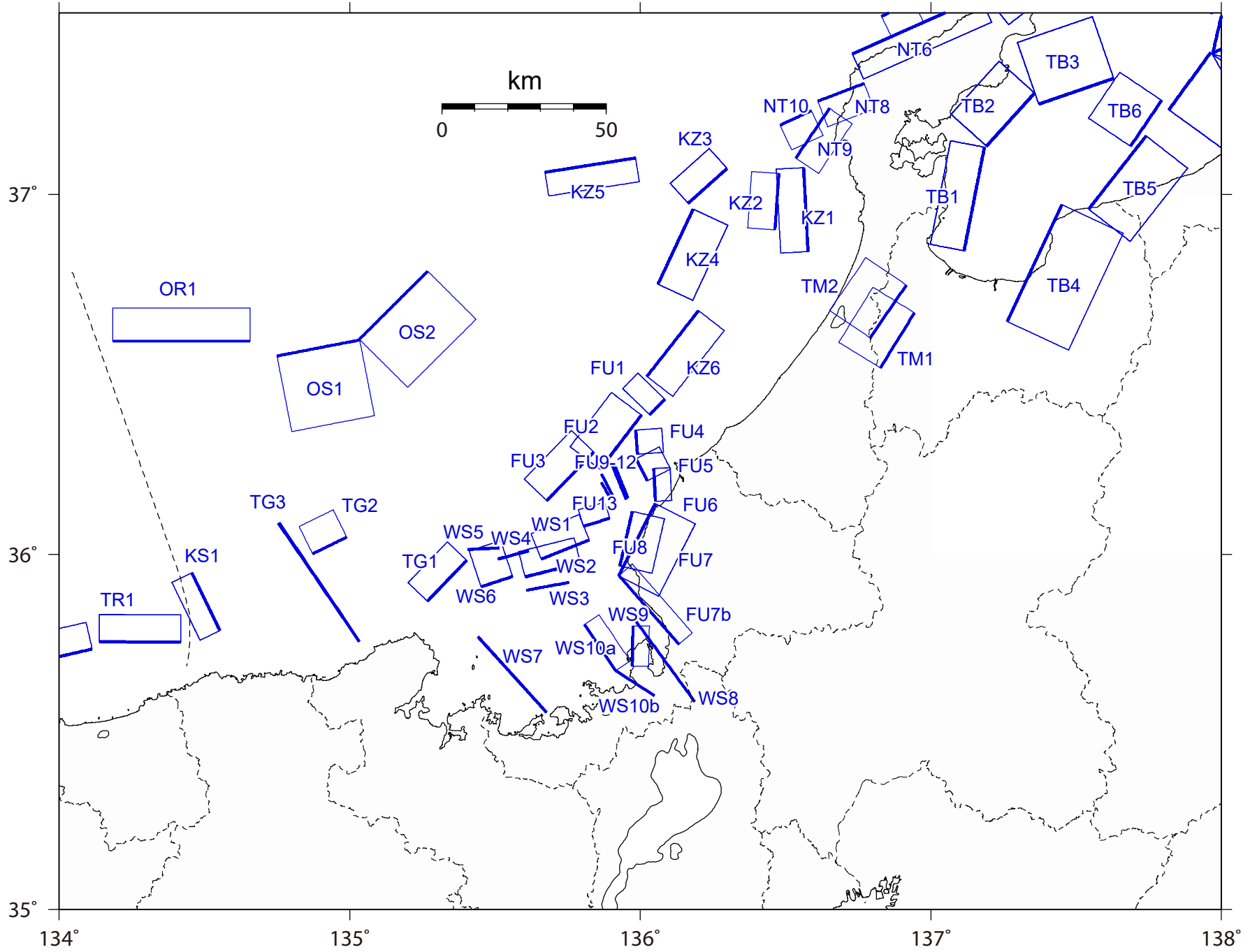
海域全体

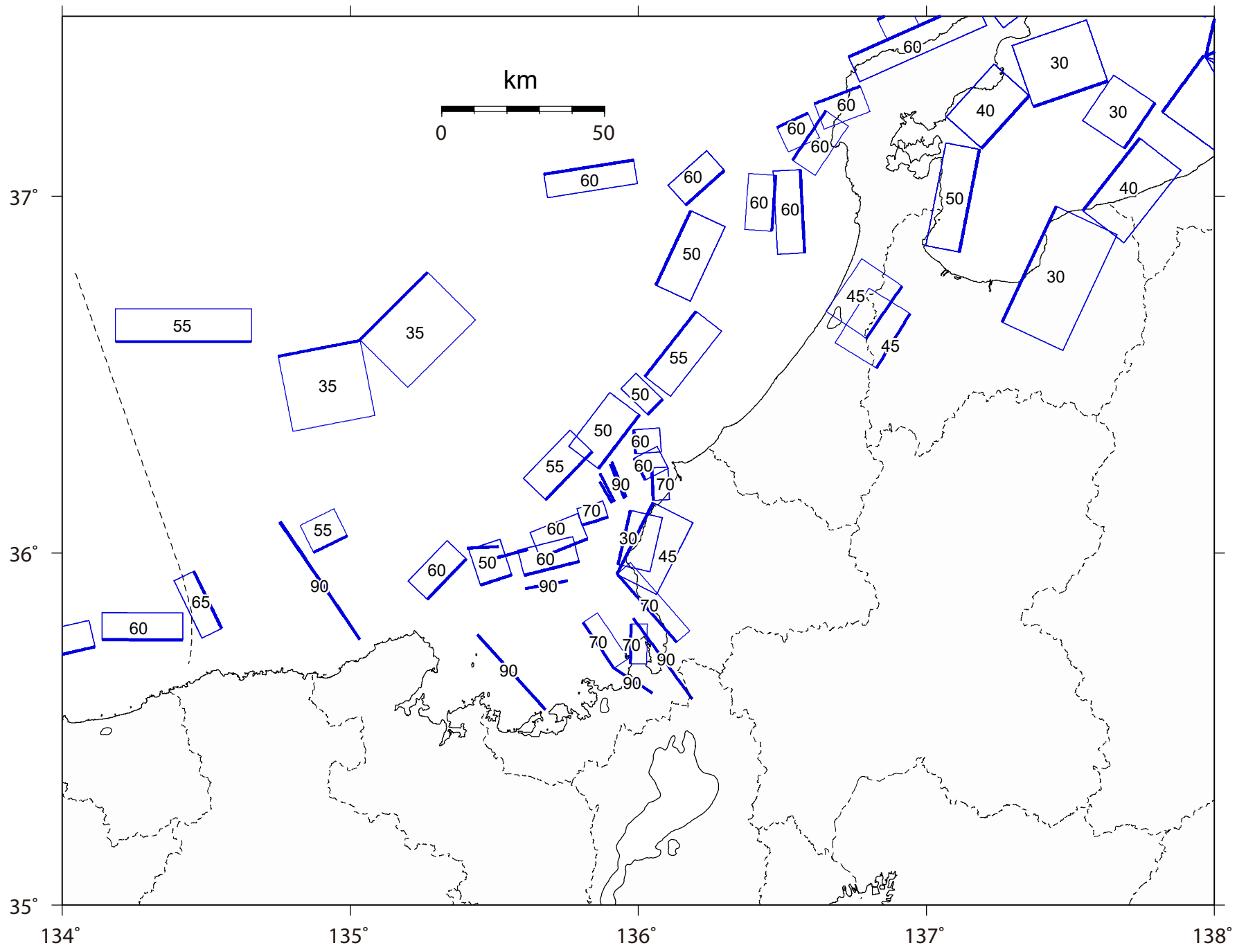




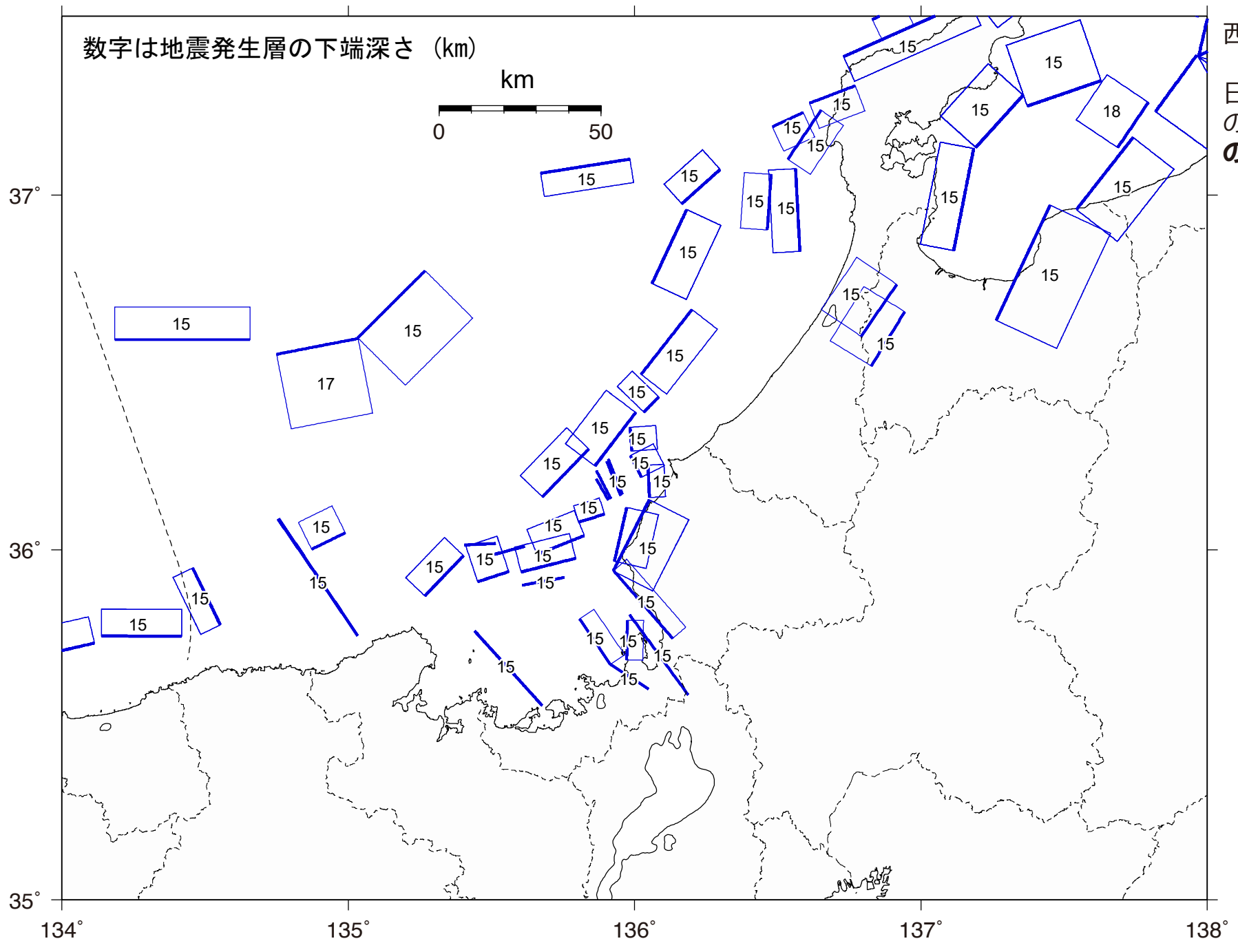
西部

日本海PJで
の断層名



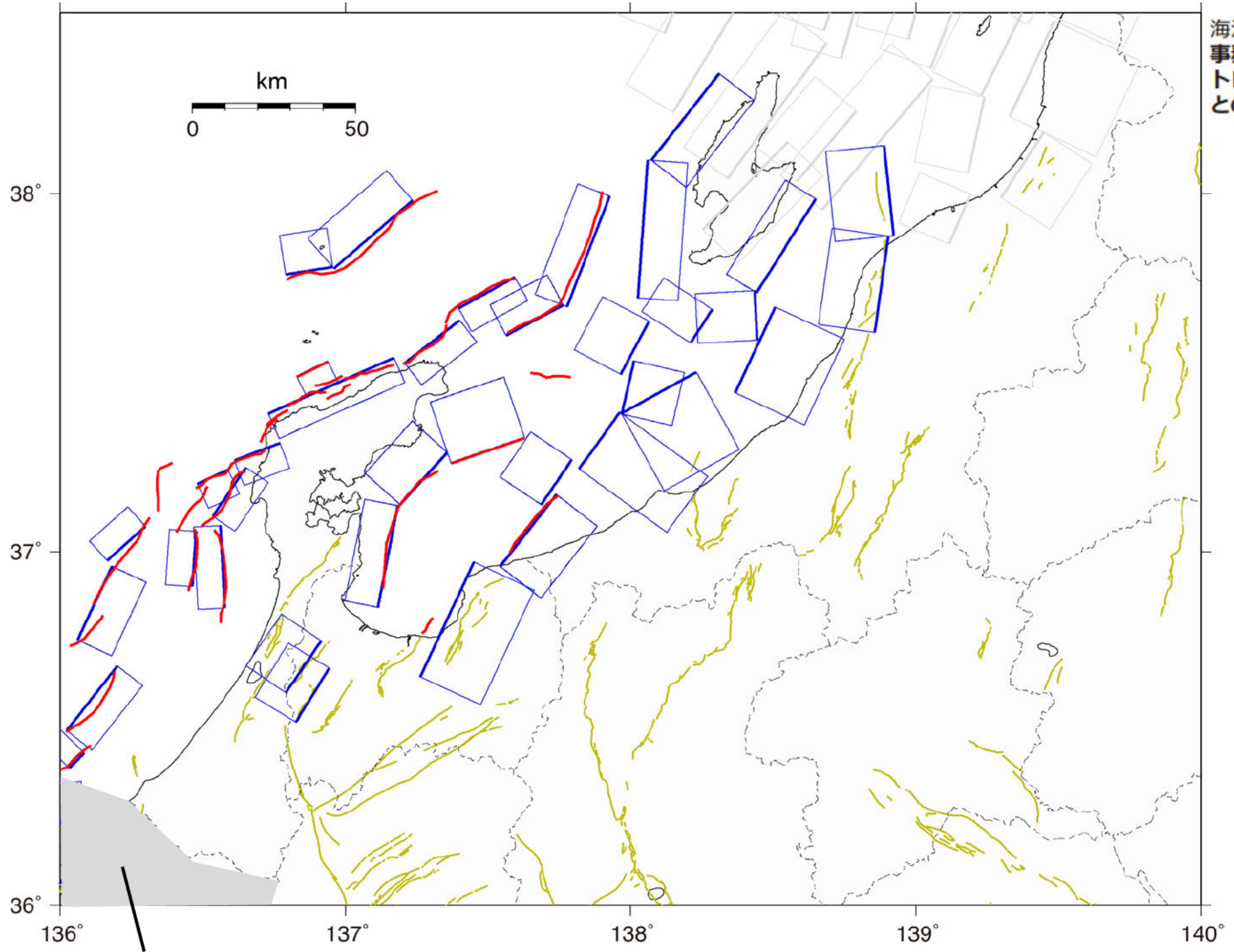


西部
日本海PJでの傾斜角

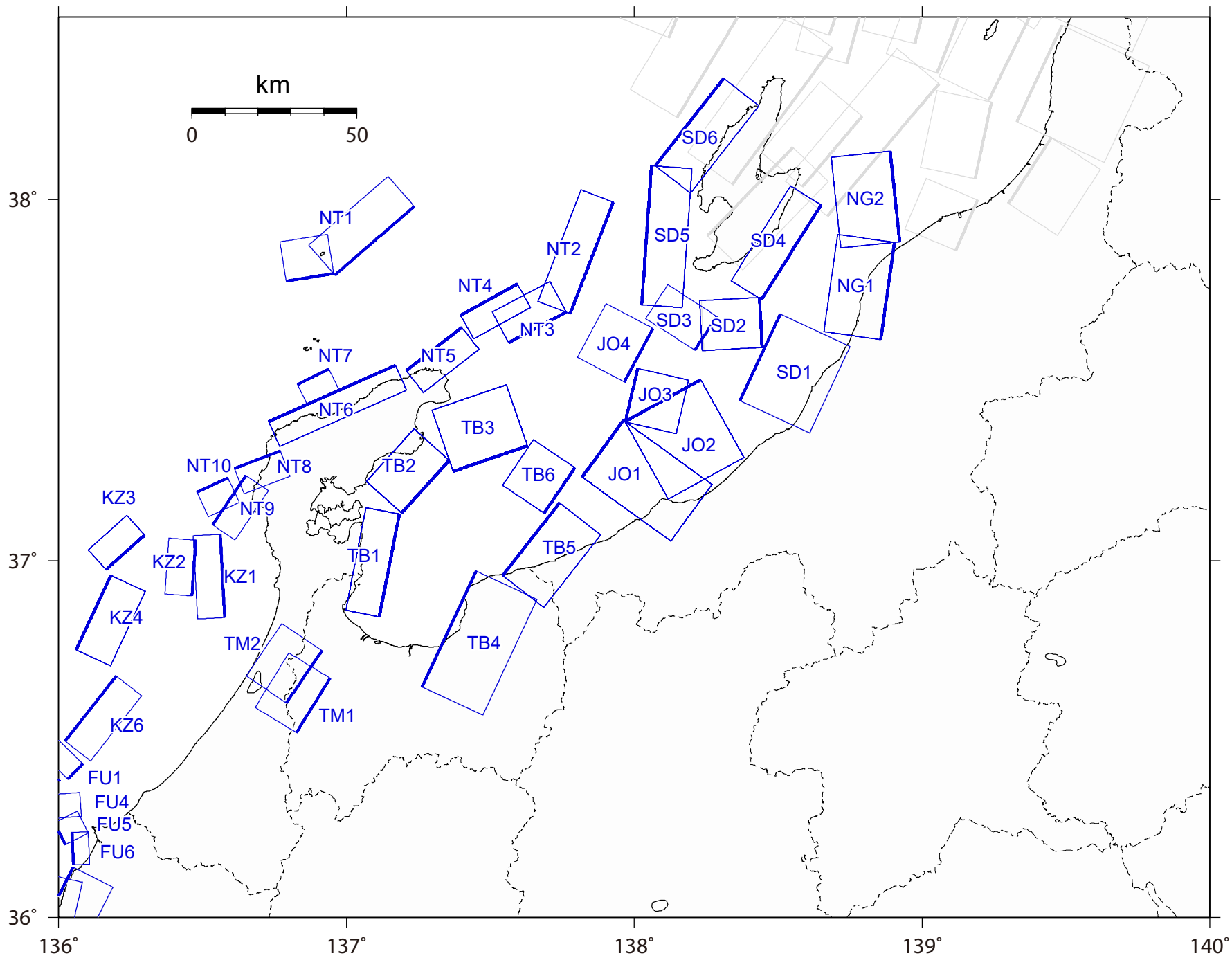


西部
日本海PJで
の地震発生層
の下端深さ

海活22時点の
事務局
トレース案
との重ね合せ

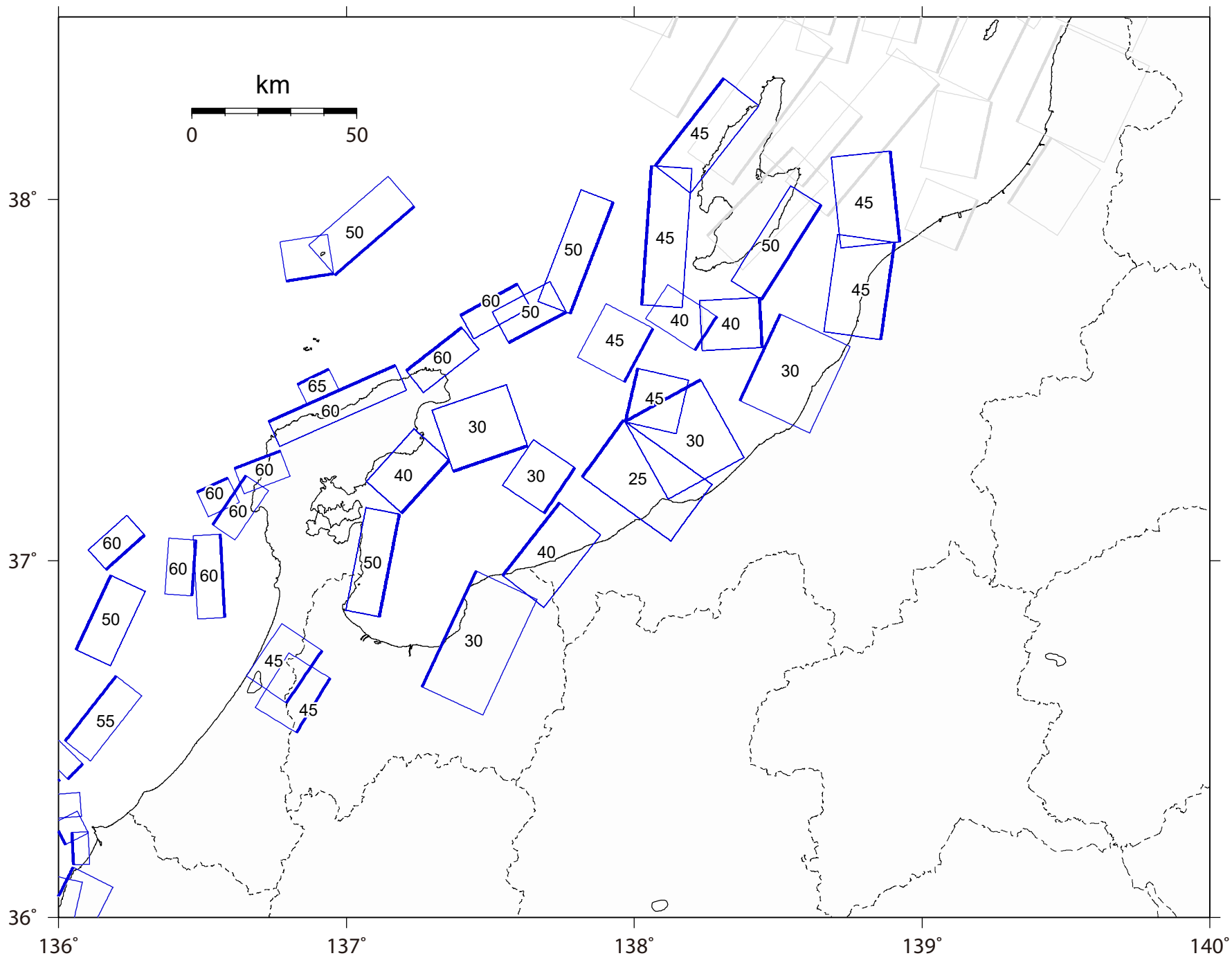


審議中の情報を含むため非公開



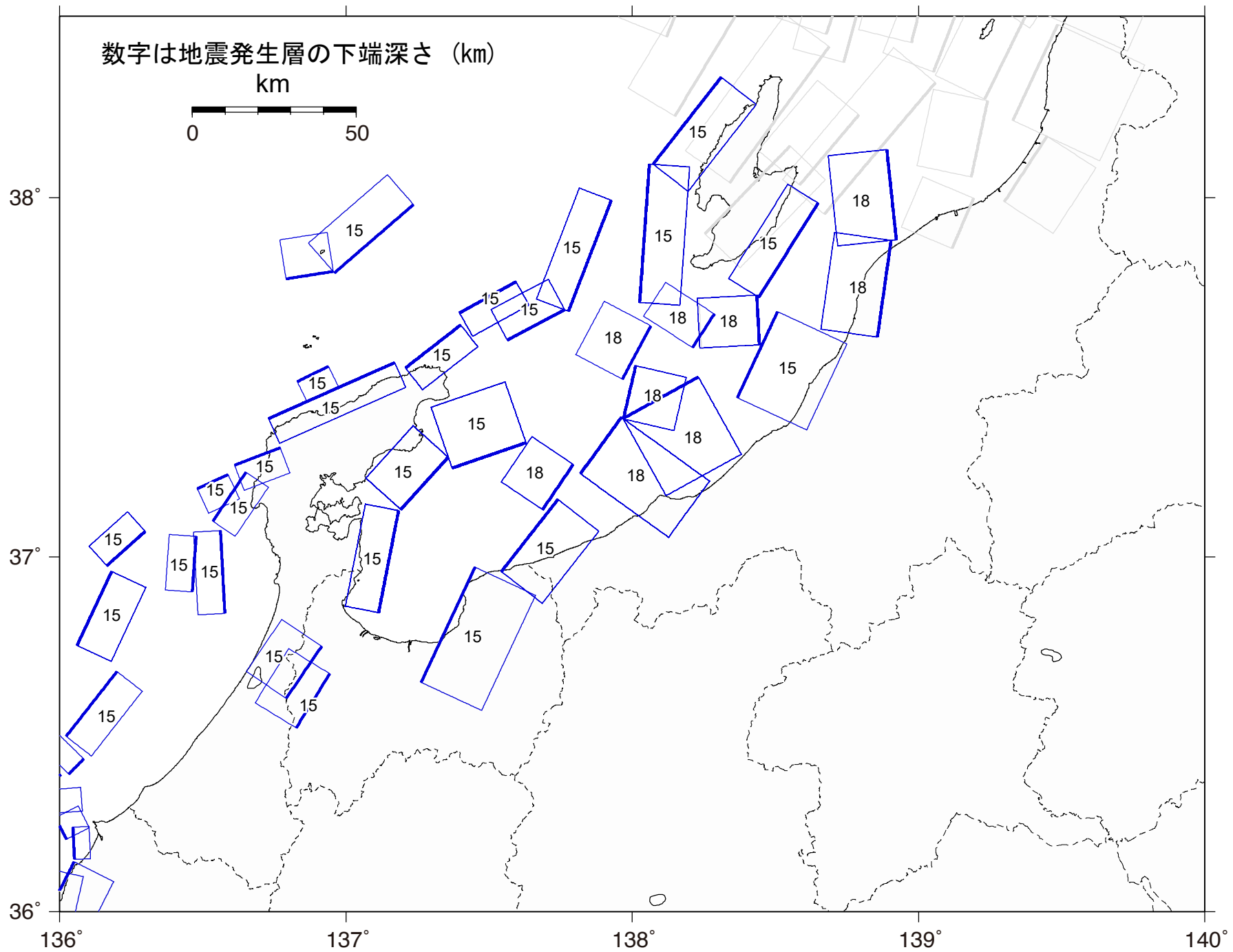
東部

日本海PJで
の断層名



東部

日本海PJでの
傾斜角



東部

日本海PJで
の地震発生層
の下端深さ