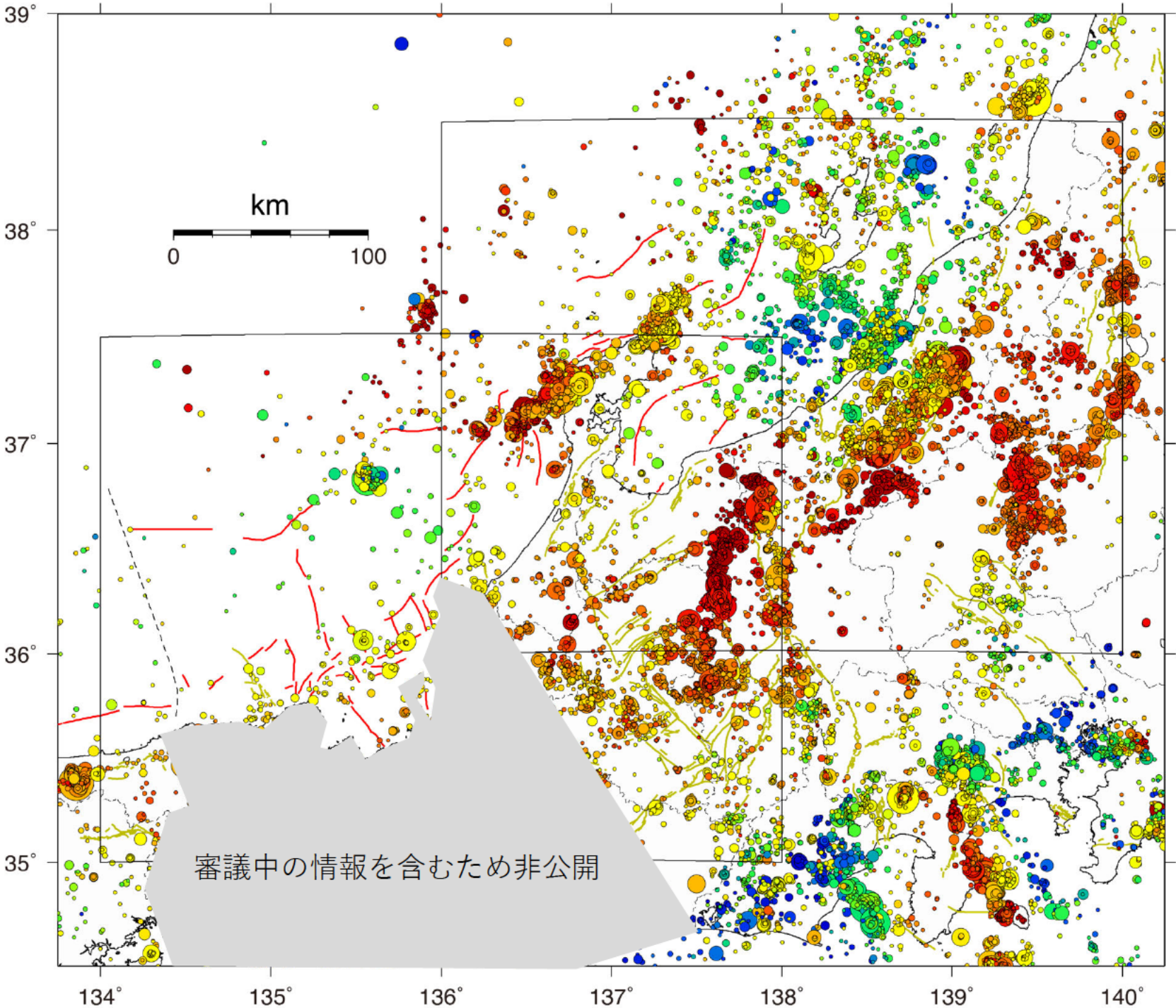


気象庁一元化震源による震央分布

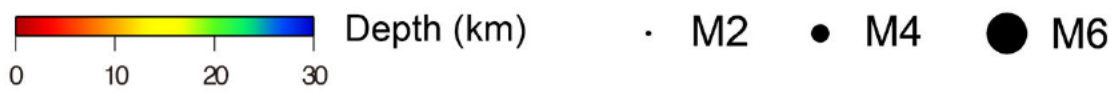
データ提供：気象庁

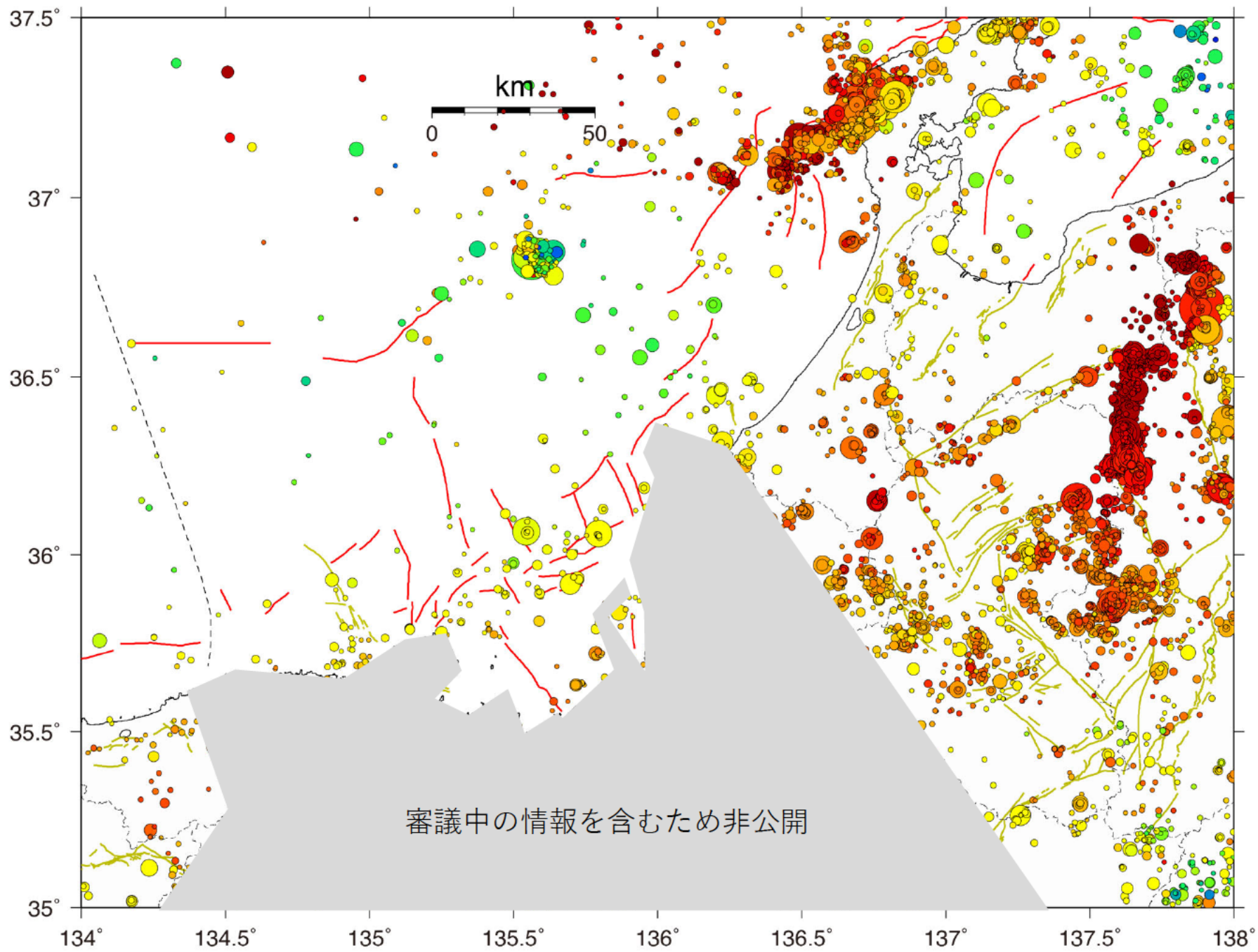
- 1997年10月～2023年5月20日
- 深さ30 km以浅
- $M \geq 2.0$

※掲載のトレース図は概ねの位置を示すための参考用であり、
必ずしも最新版ではないことにご留意ください。




審議中の情報を含むため非公開

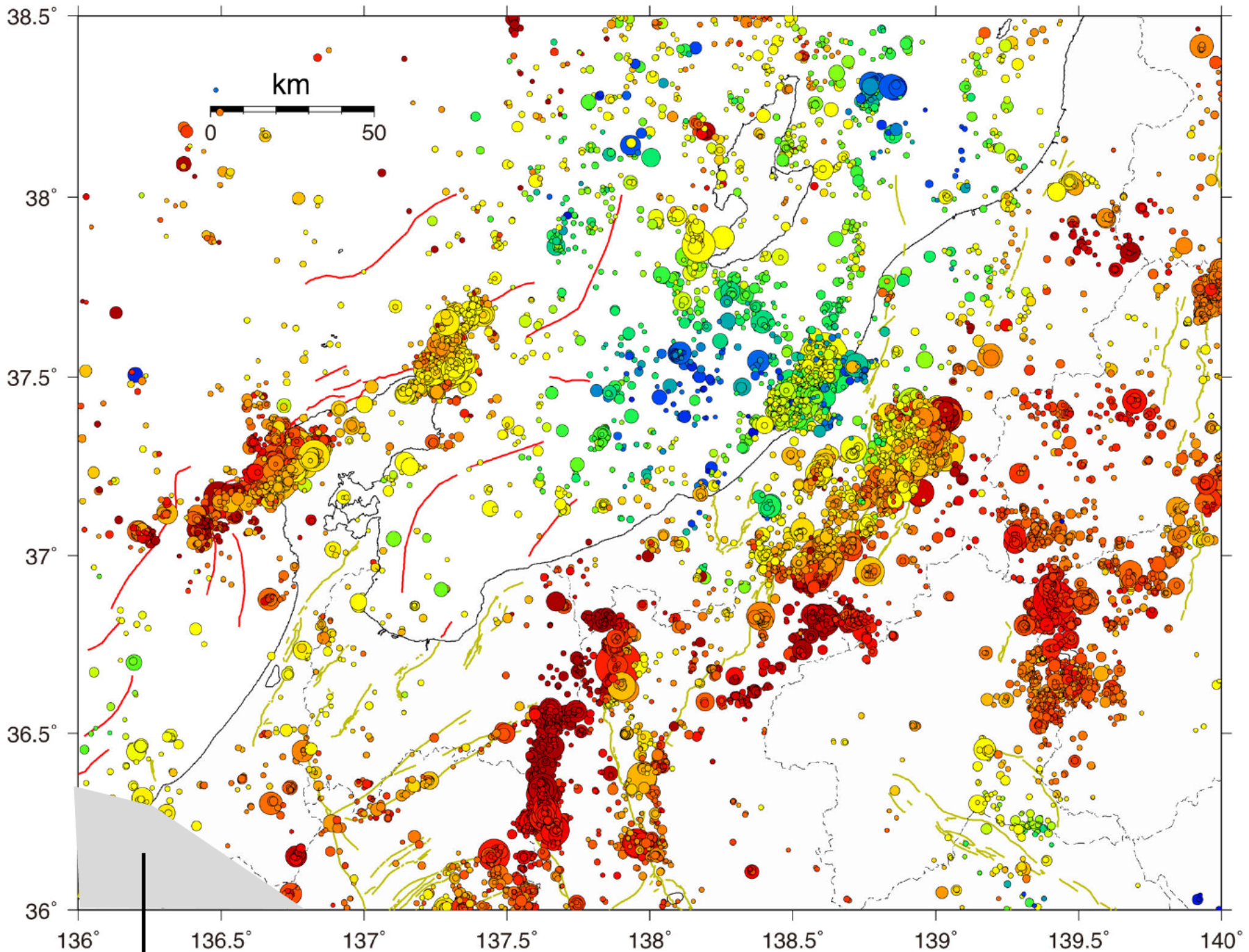




西部

審議中の情報を含むため非公開





東部

審議中の情報を含むため非公開

