

日本海南東部（仮称）の海底地形図

- No et al. (2016)による赤色立体地形図
- Global tsunami Terrain Model (GtTM) による海底地形図

※掲載のトレース図は概ねの位置を示すための参考用であり、
必ずしも最新版ではないことにご留意ください。

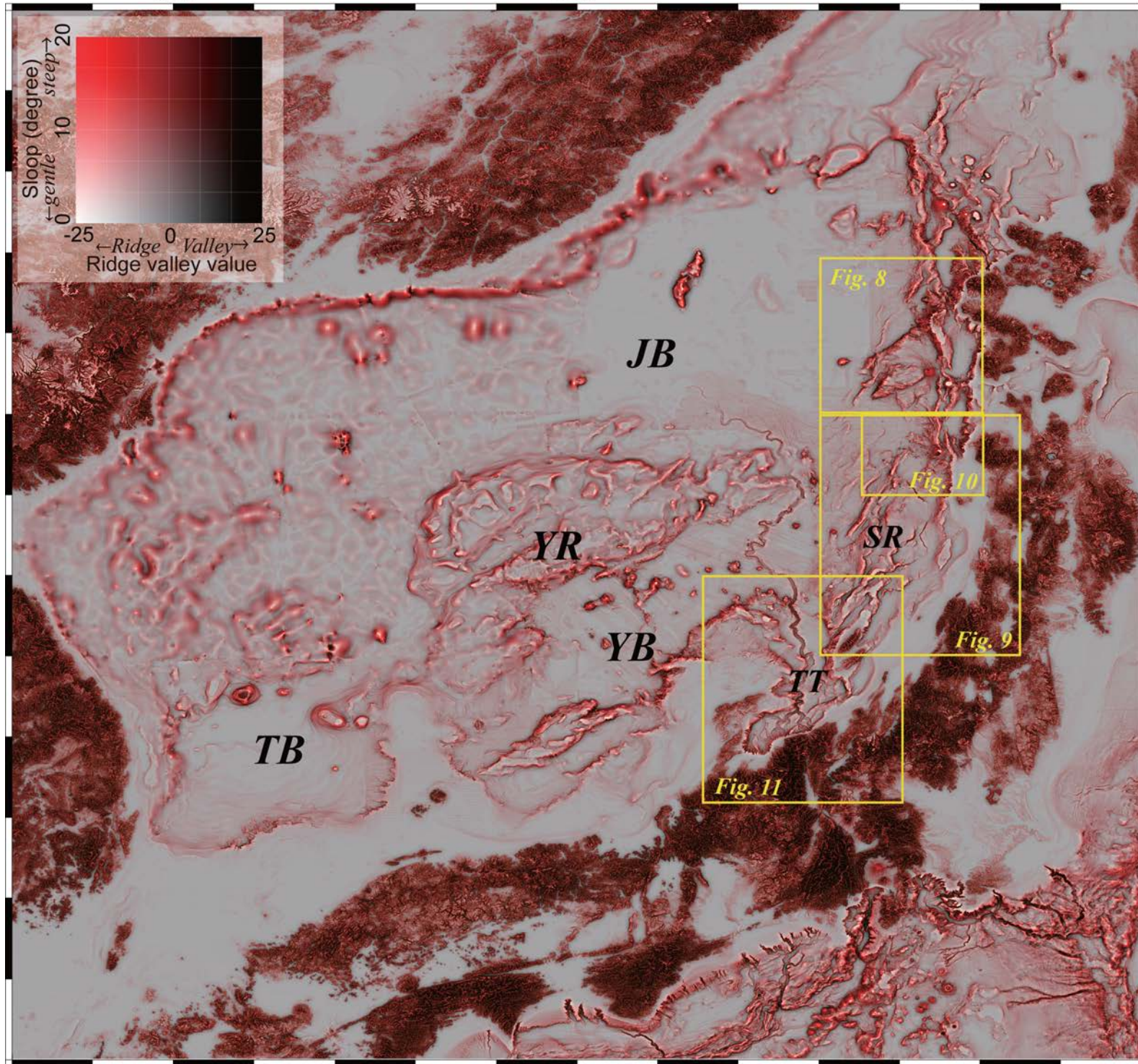
130°

135°

140°

海活25
参考資料7

No et al. (2016)
p. 22 図6



45°

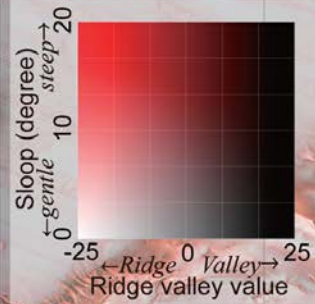
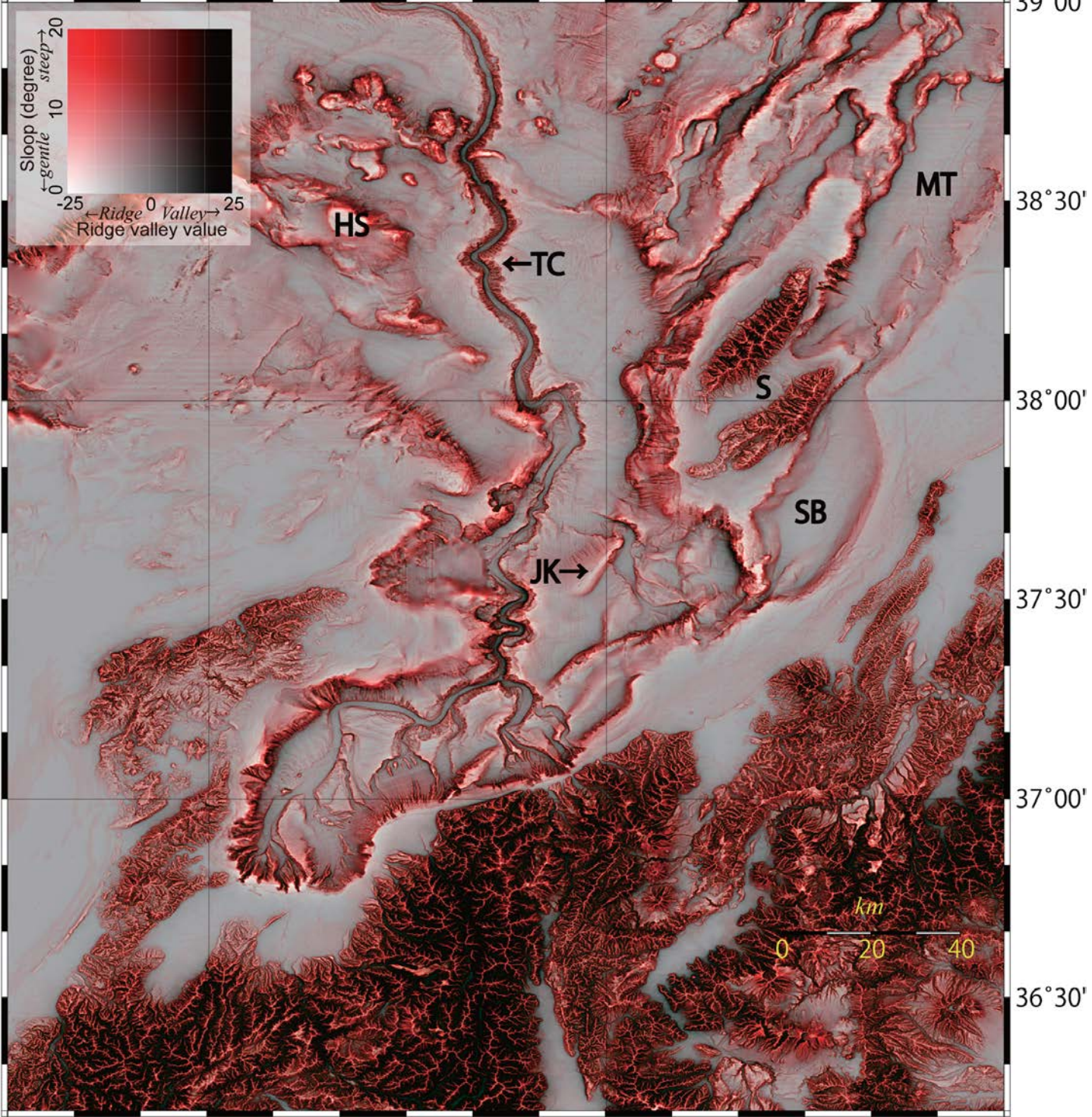
40°

35°

136°30' 137°00' 137°30' 138°00' 138°30' 139°00'

海活25
参考資料7

No et al. (2016)
p. 27 図11

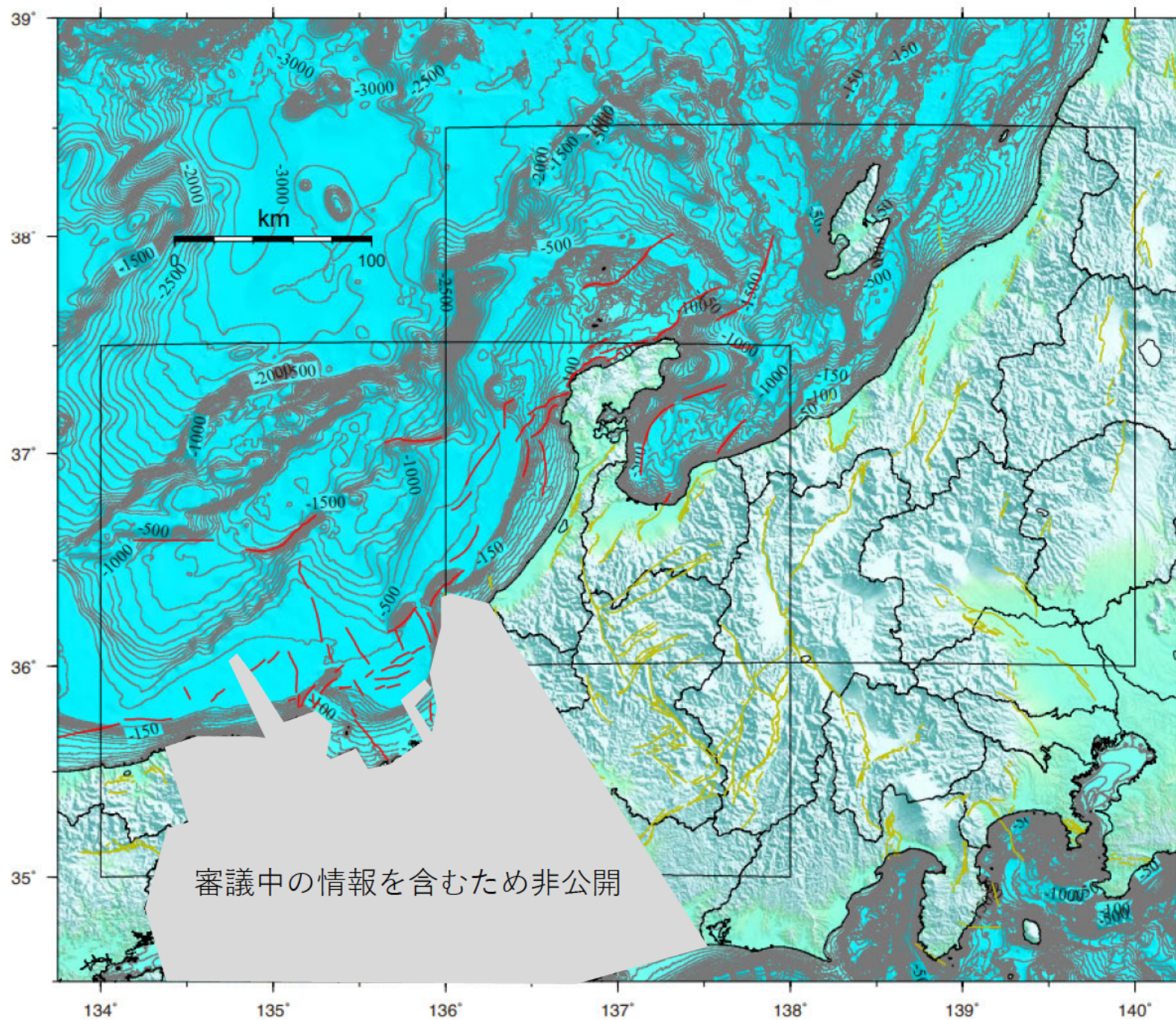


39°00'
38°30'
38°00'
37°30'
37°00'
36°30'

Global tsunami Terrain Model (GtTM) による海底地形図

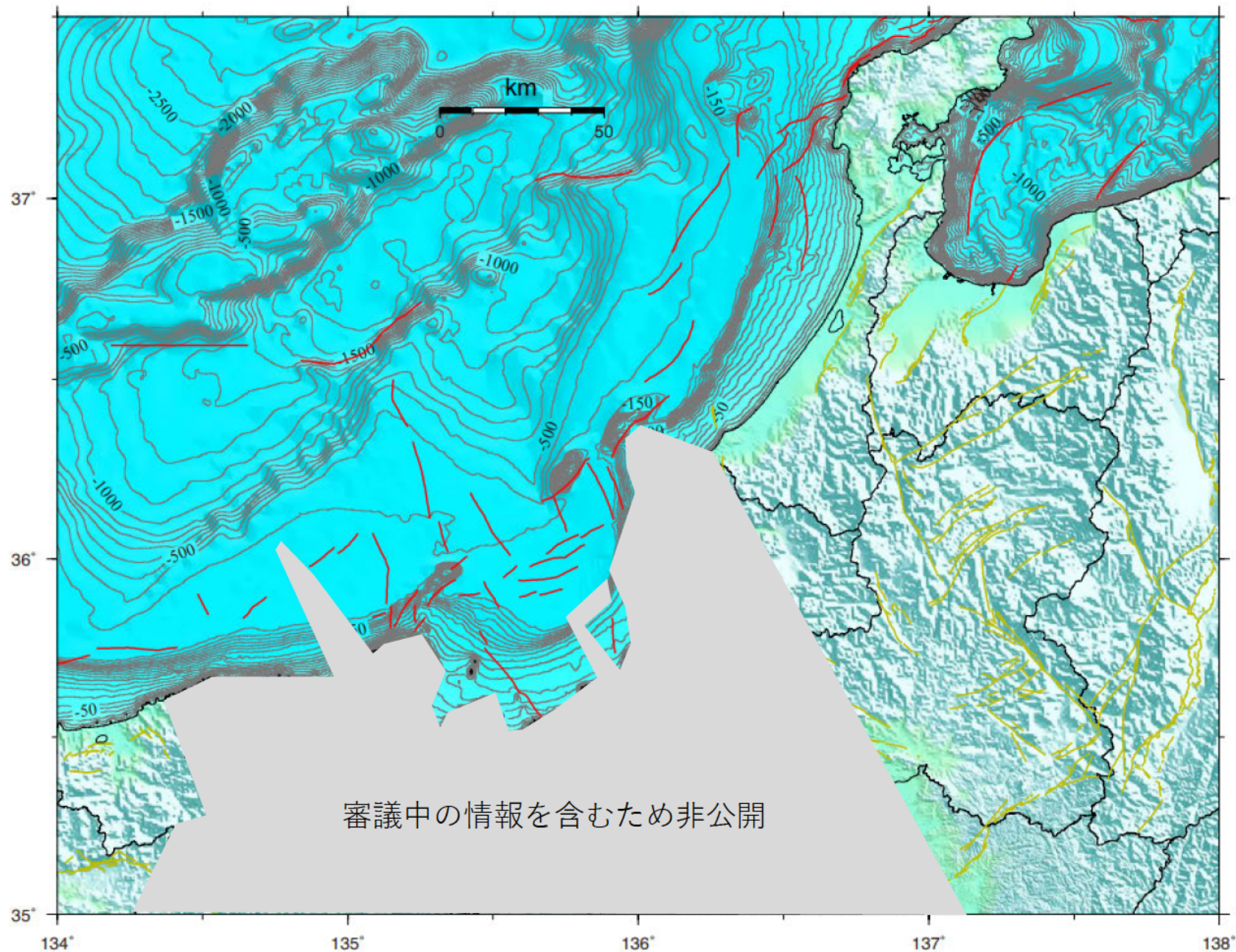
出典：OpenTSUNAMI-杞憂プロジェクト
(近貞直孝氏、防災科学技術研究所)
<https://kiyuu.bosai.go.jp/GtTM/>
doi:10.17598/NIED.0021

海域全体

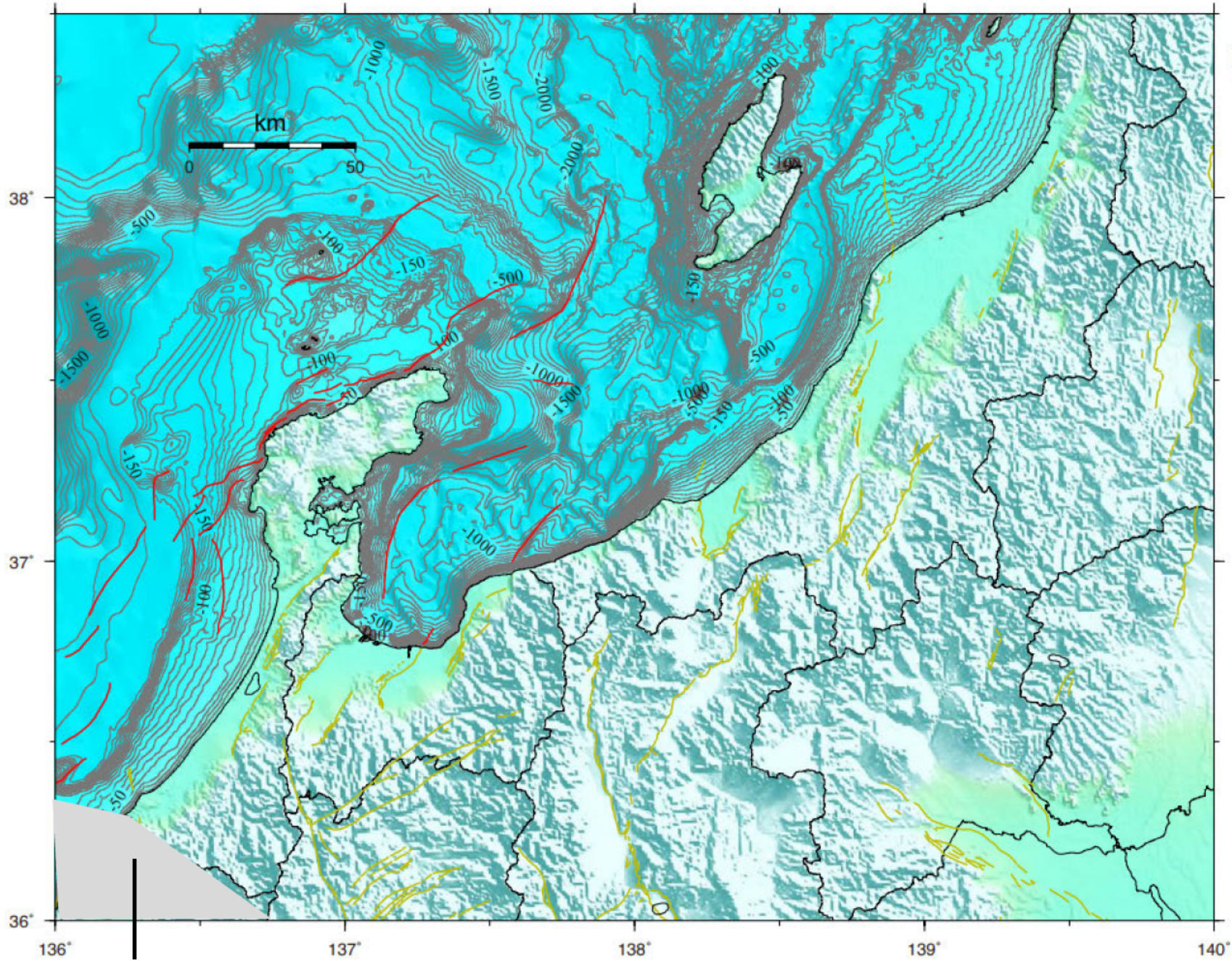


審議中の情報を含むため非公開

西部



東部



審議中の情報を含むため非公開