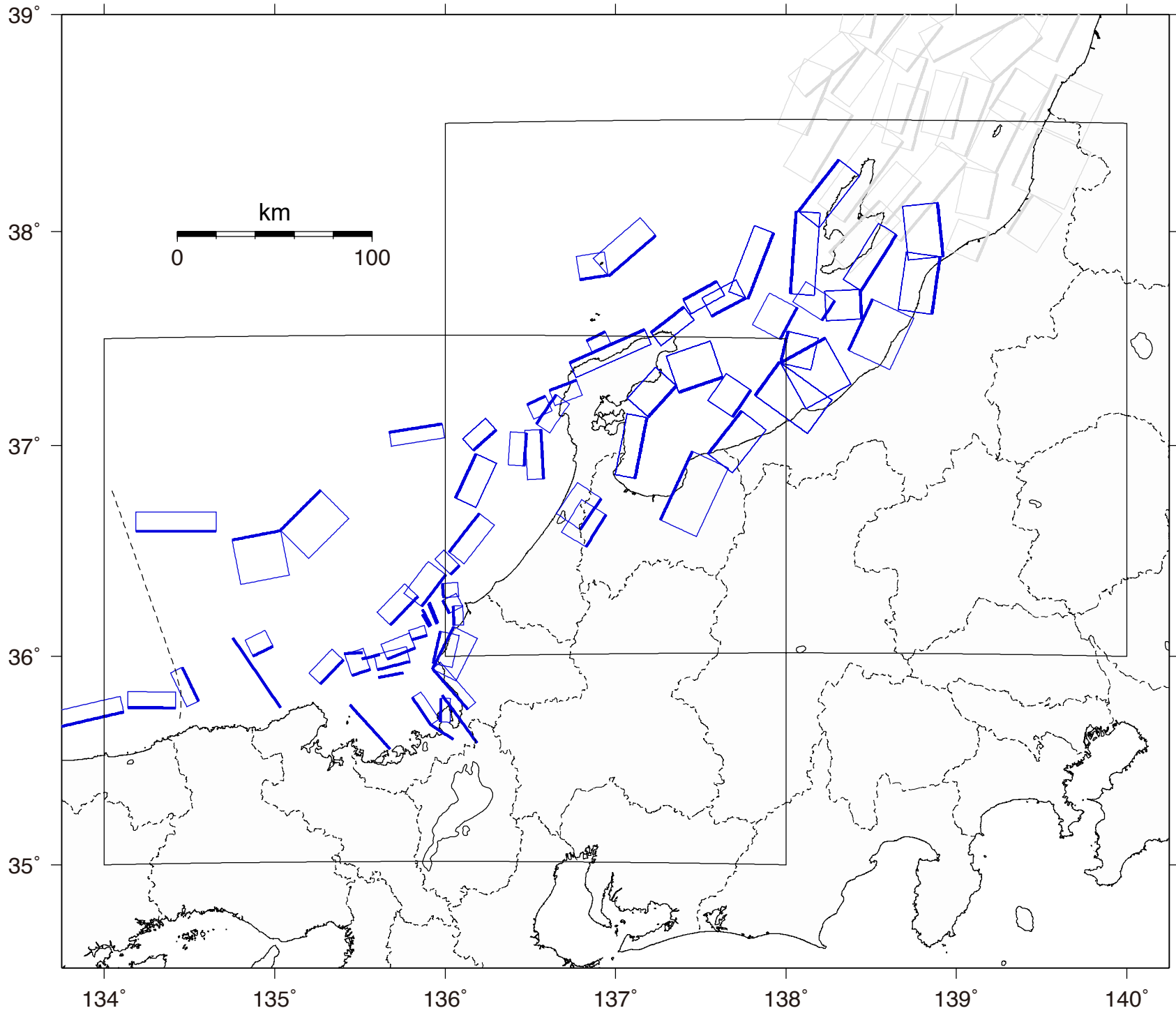


日本海南東部（仮称）における 日本海地震・津波調査プロジェクト による断層モデル

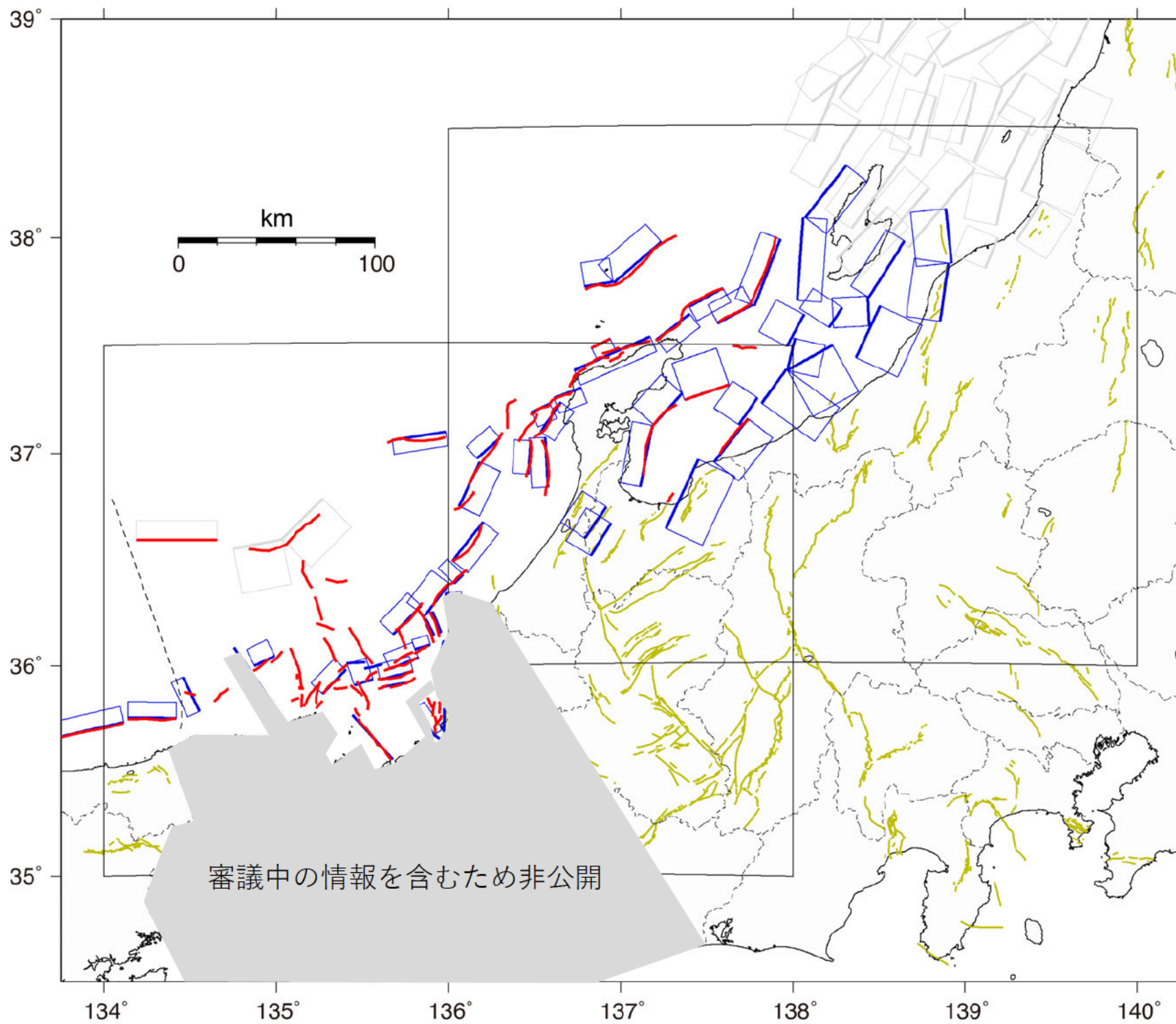
出典：日本海地震・津波調査プロジェクト報告書

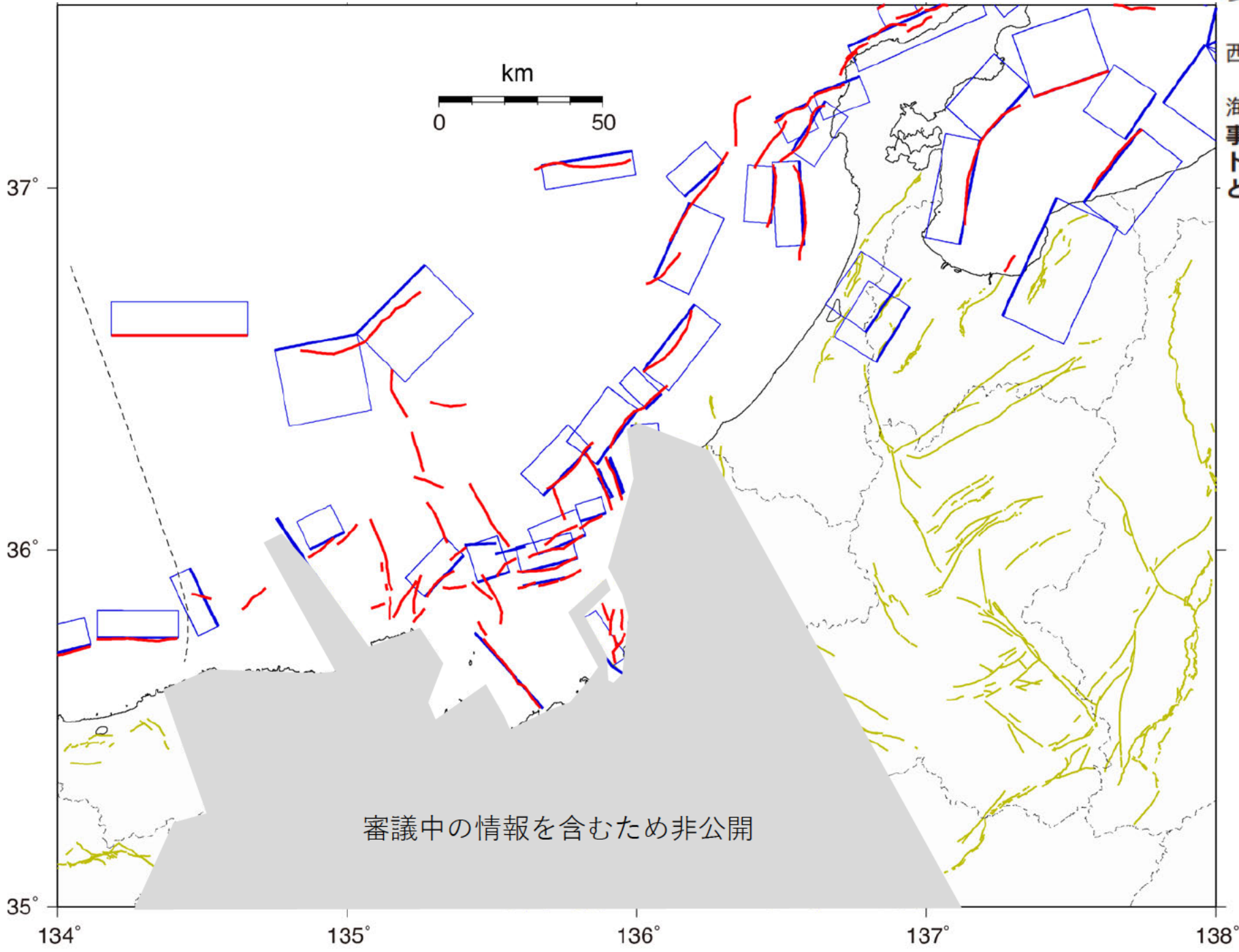
海域全体



海域全体

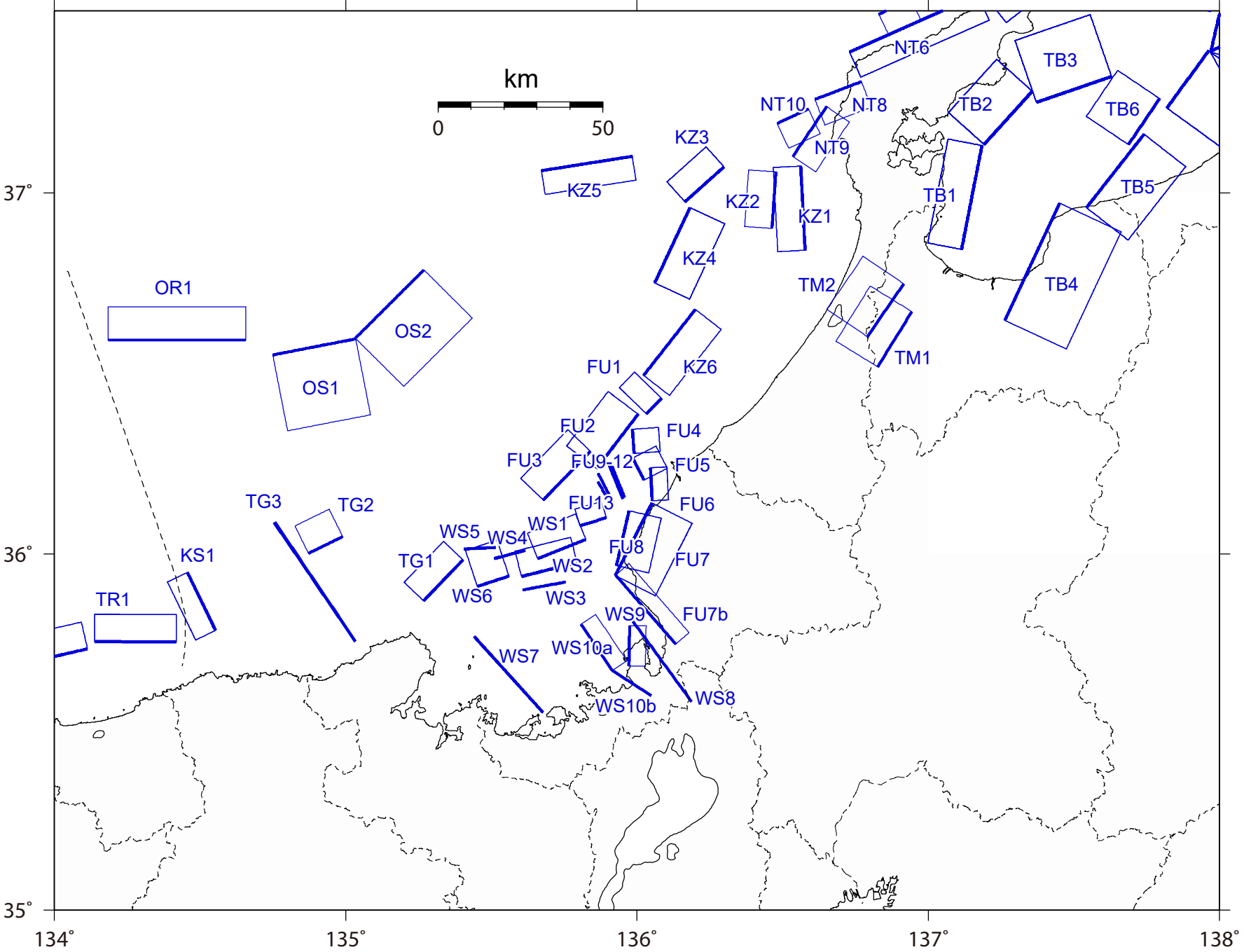
海活22時点の
事務局トレース案
との重ね合わせ





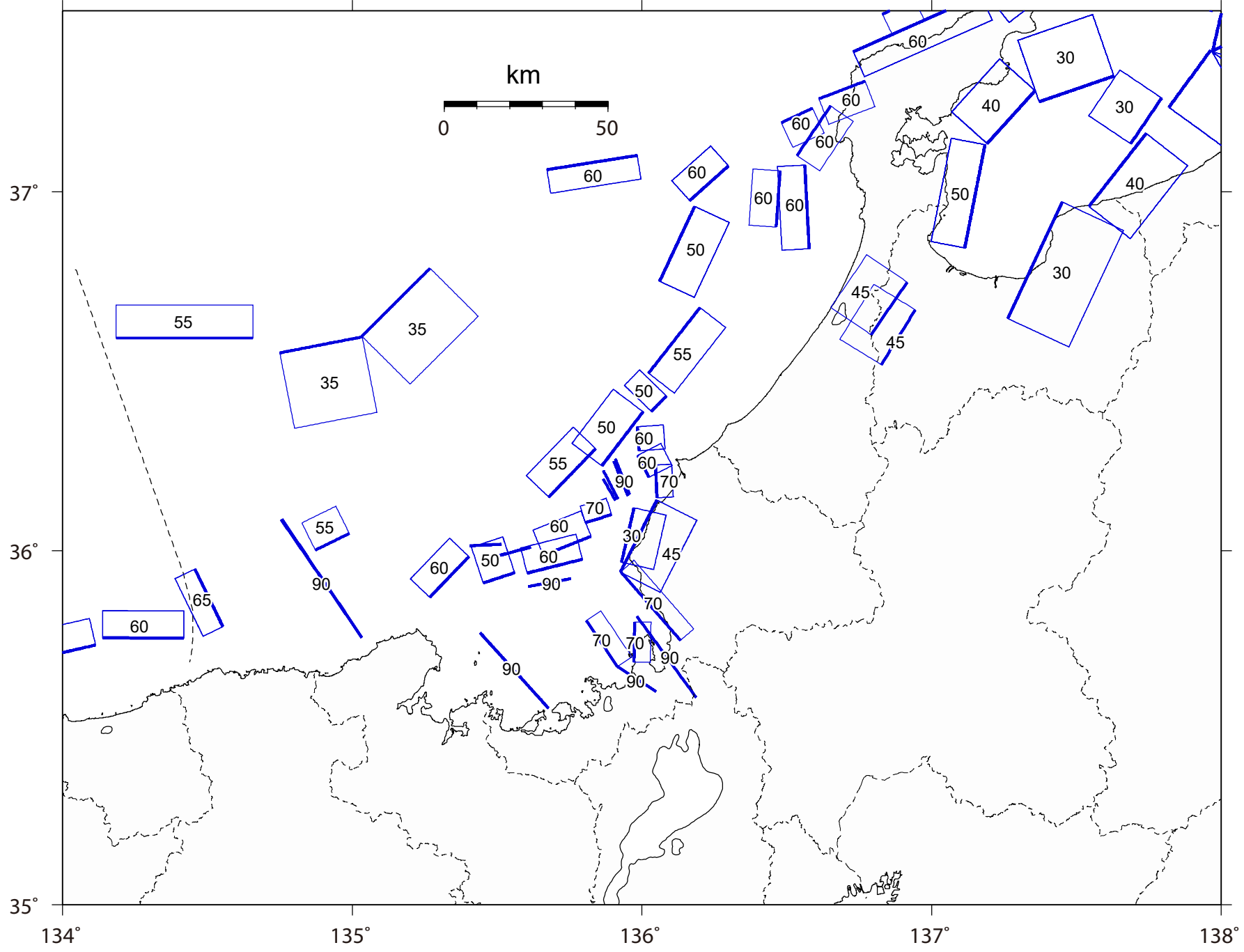
西部

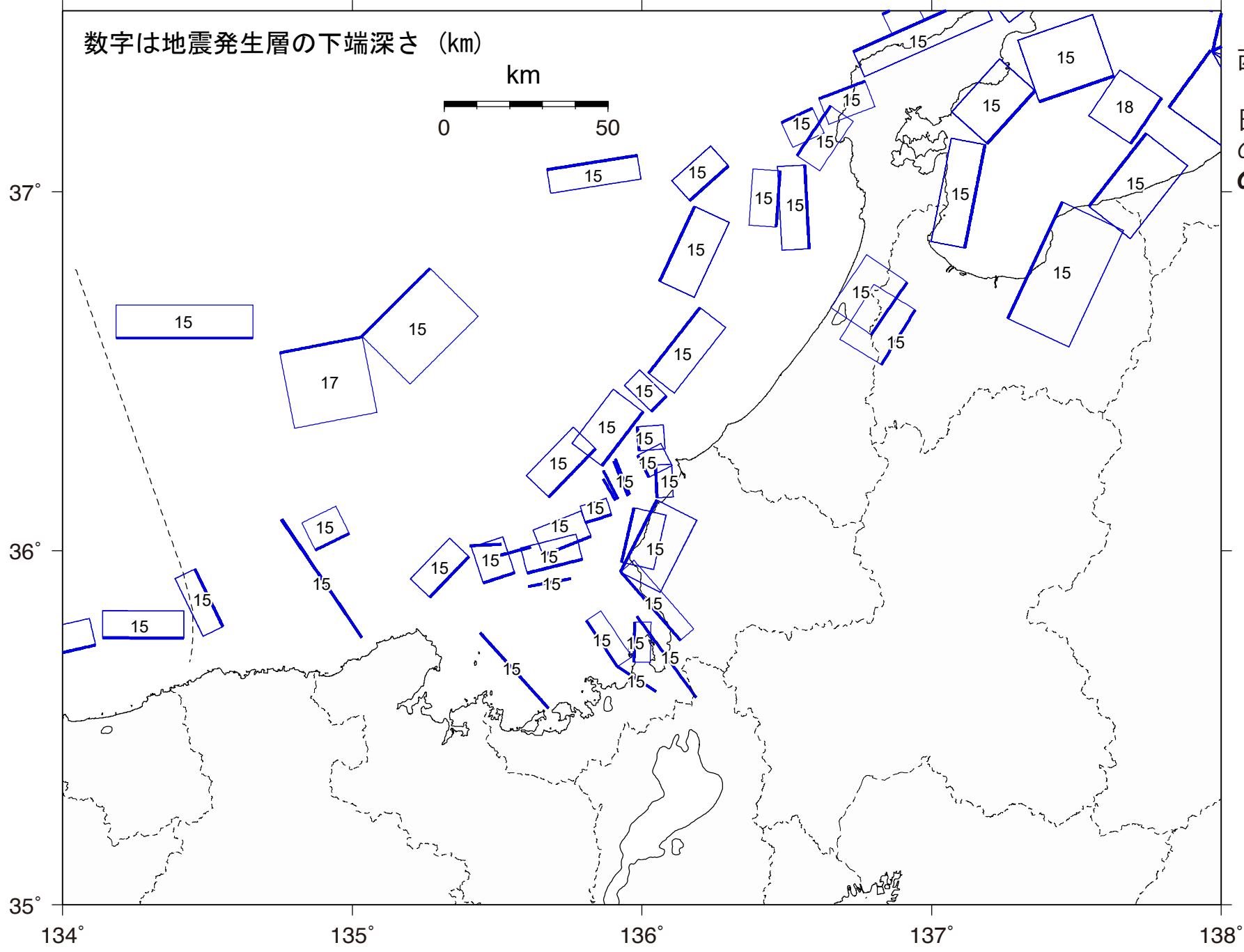
日本海PJで
の断層名



西部

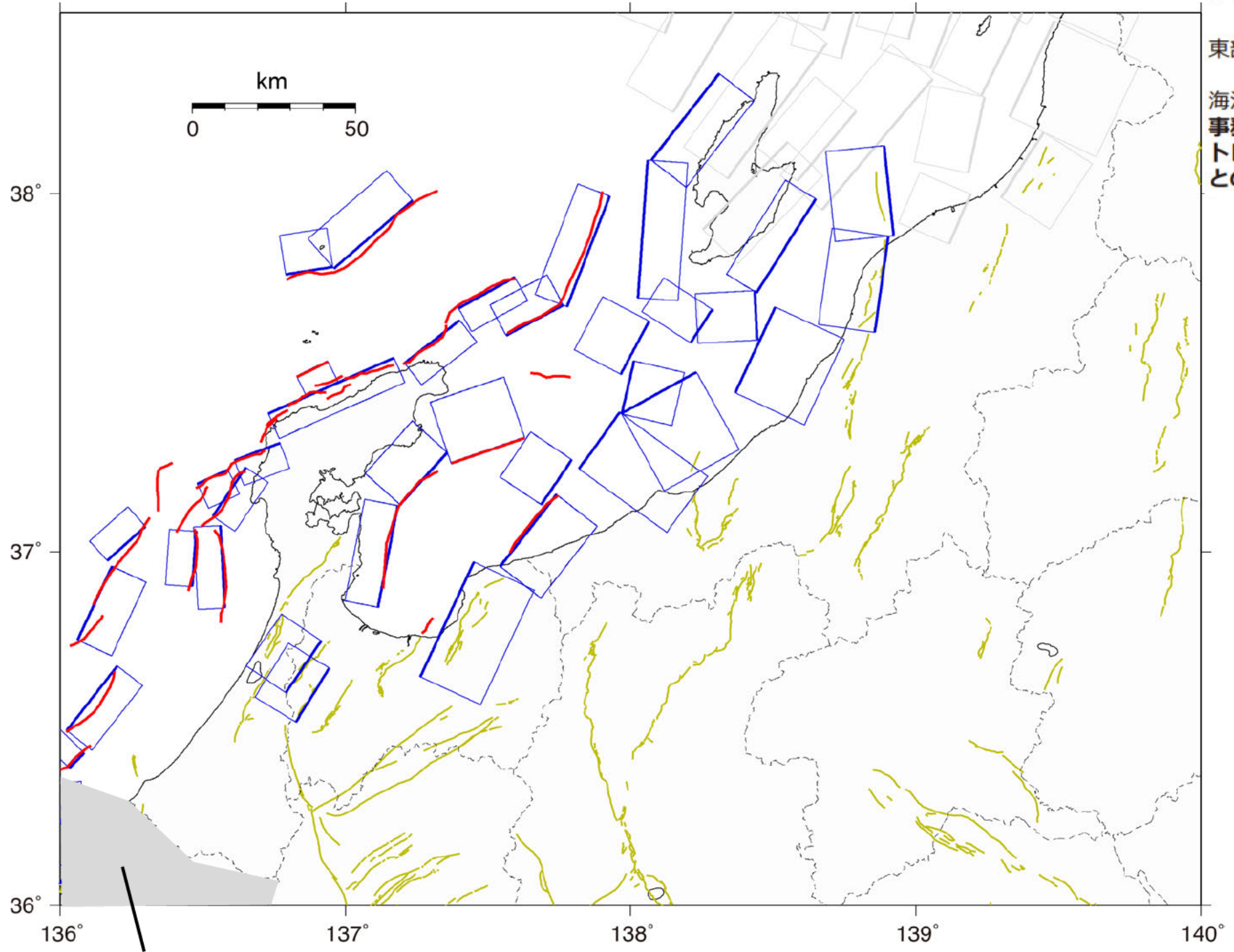
日本海PJで
の傾斜角





東部

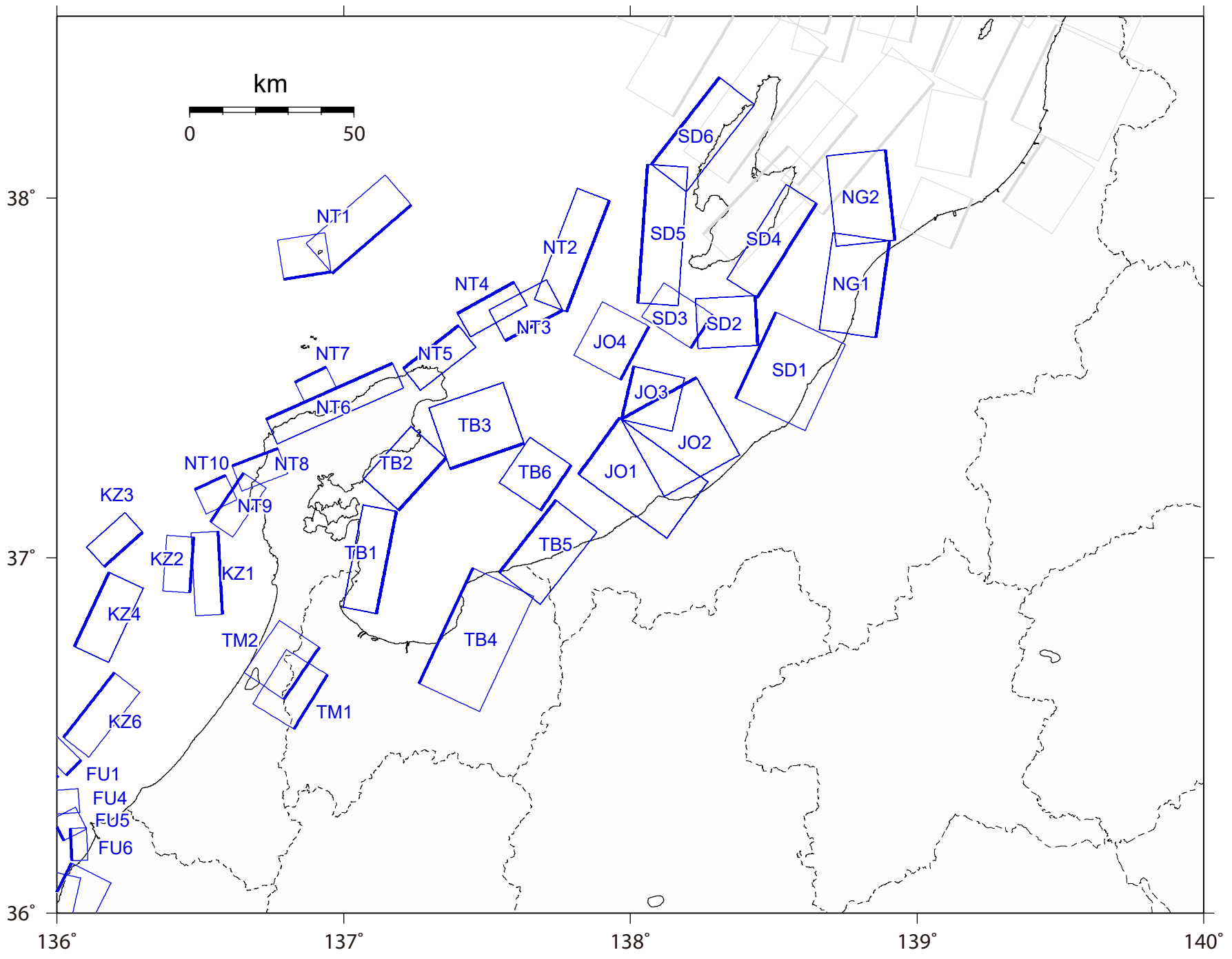
海活22時点の
事務局
トレース案
との重ね合せ



審議中の情報を含むため非公開

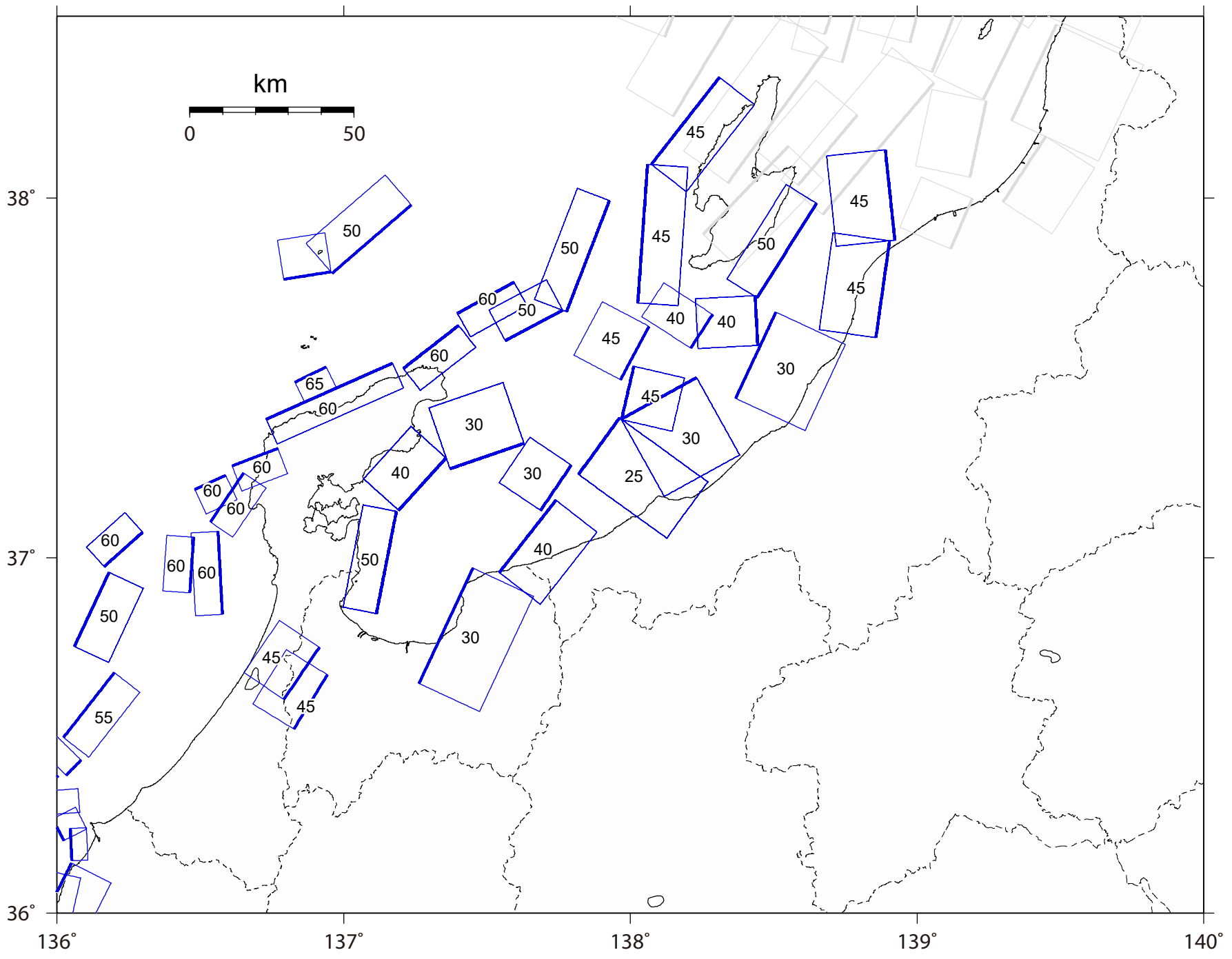
東部

日本海PJで
の断層名



東部

日本海PJで
の傾斜角



東部

日本海PJで
の地震発生層
の下端深さ

