

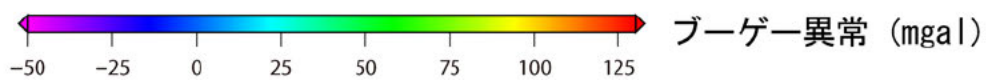
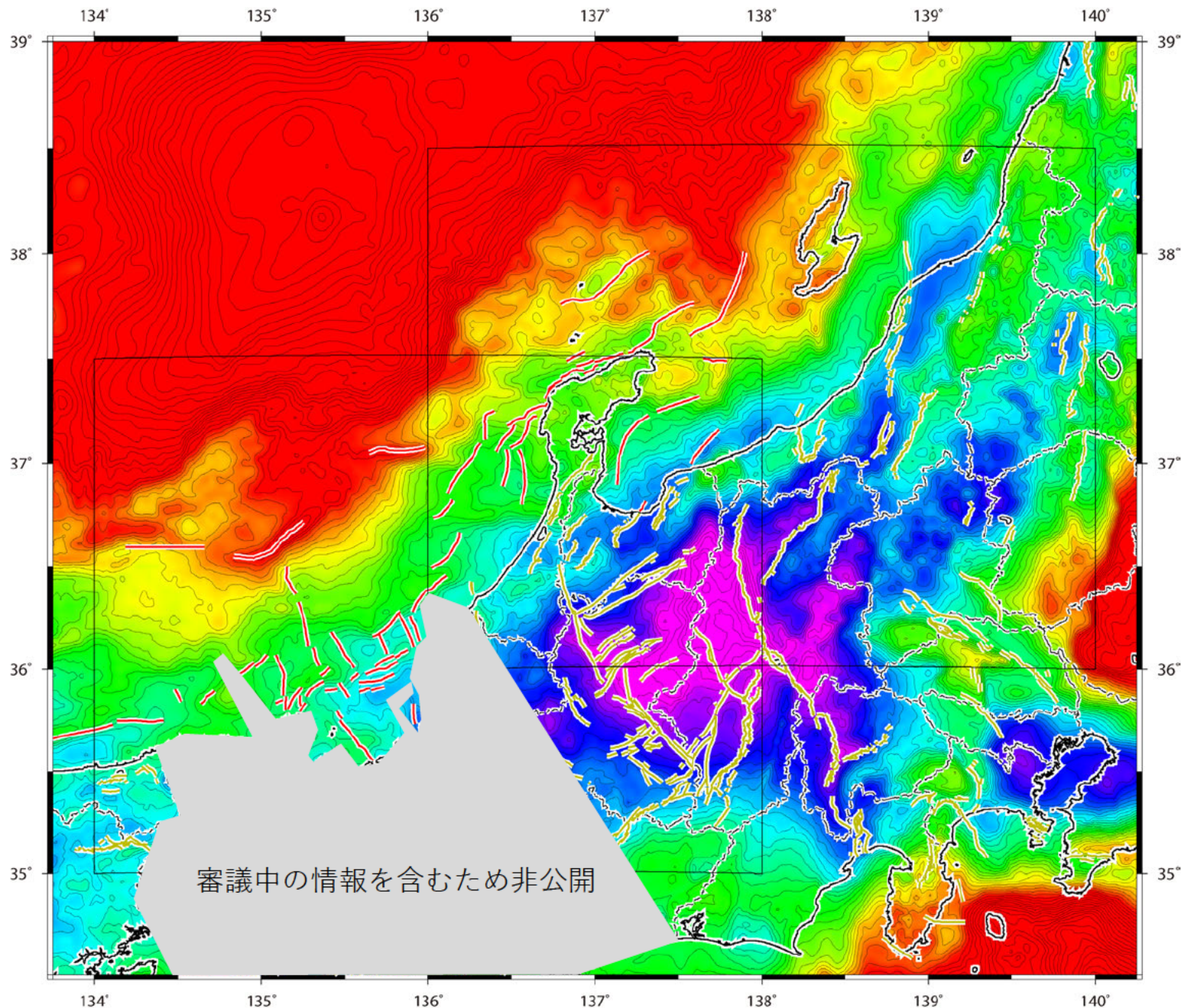
# 日本海南東部（仮称）のブーゲー異常

出典：日本重力データベース  
（産業技術総合研究所地質調査総合研究センター）

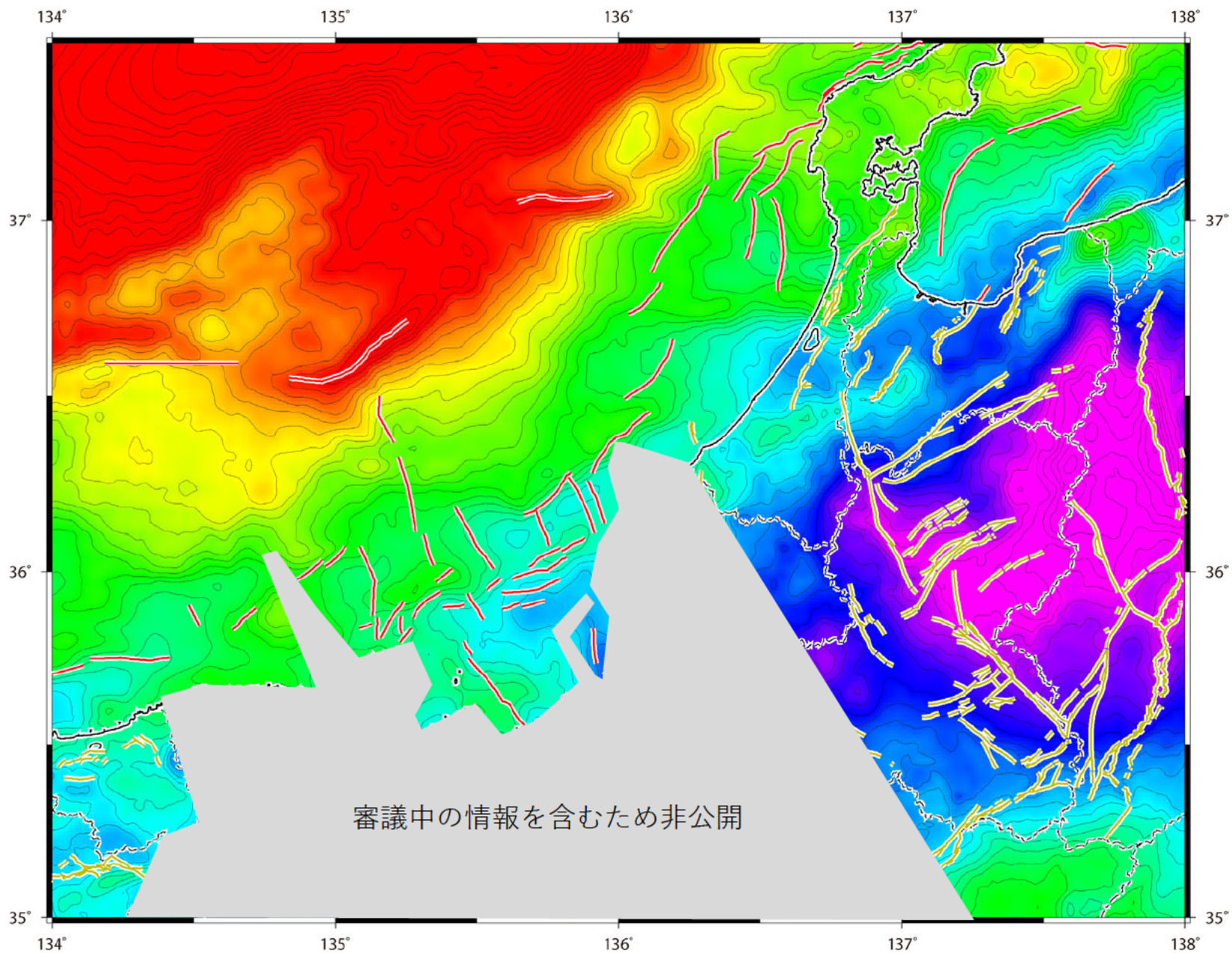
➤ 仮定密度2.67 g/cm<sup>3</sup>

※掲載のトレース図は概ねの位置を示すための参考用であり、  
必ずしも最新版ではないことにご留意ください。

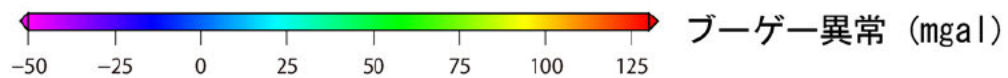
海域全体





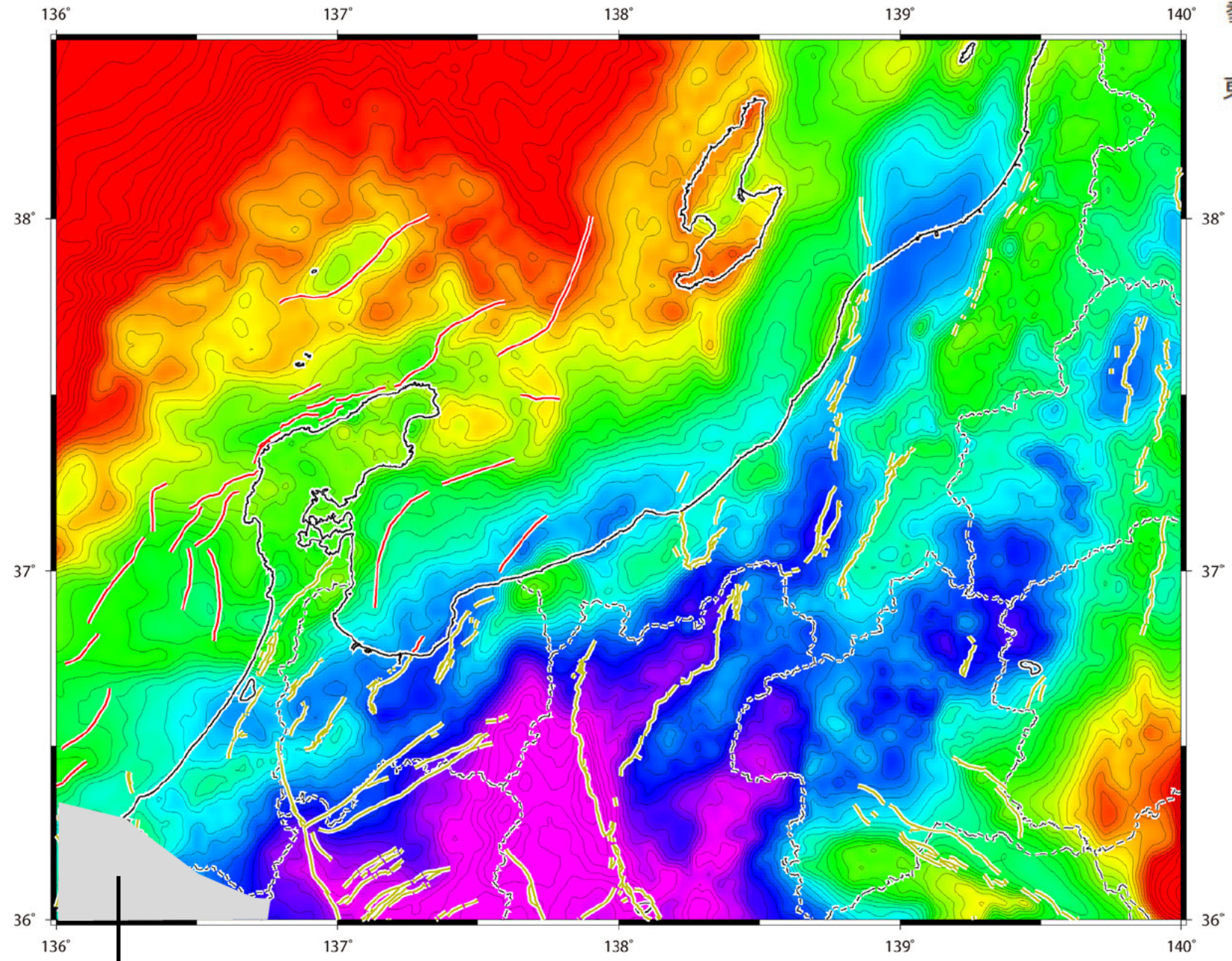


審議中の情報を含むため非公開





東部



審議中の情報を含むため  
非公開

