

## 日本海南東部（仮称）の海底地形図

- No et al. (2016)による赤色立体地形図
- Global tsunami Terrain Model (GtTM) による海底地形図

※掲載のトレース図は概ねの位置を示すための参考用であり、  
必ずしも最新版ではないことにご留意ください。

130°

135°

140°

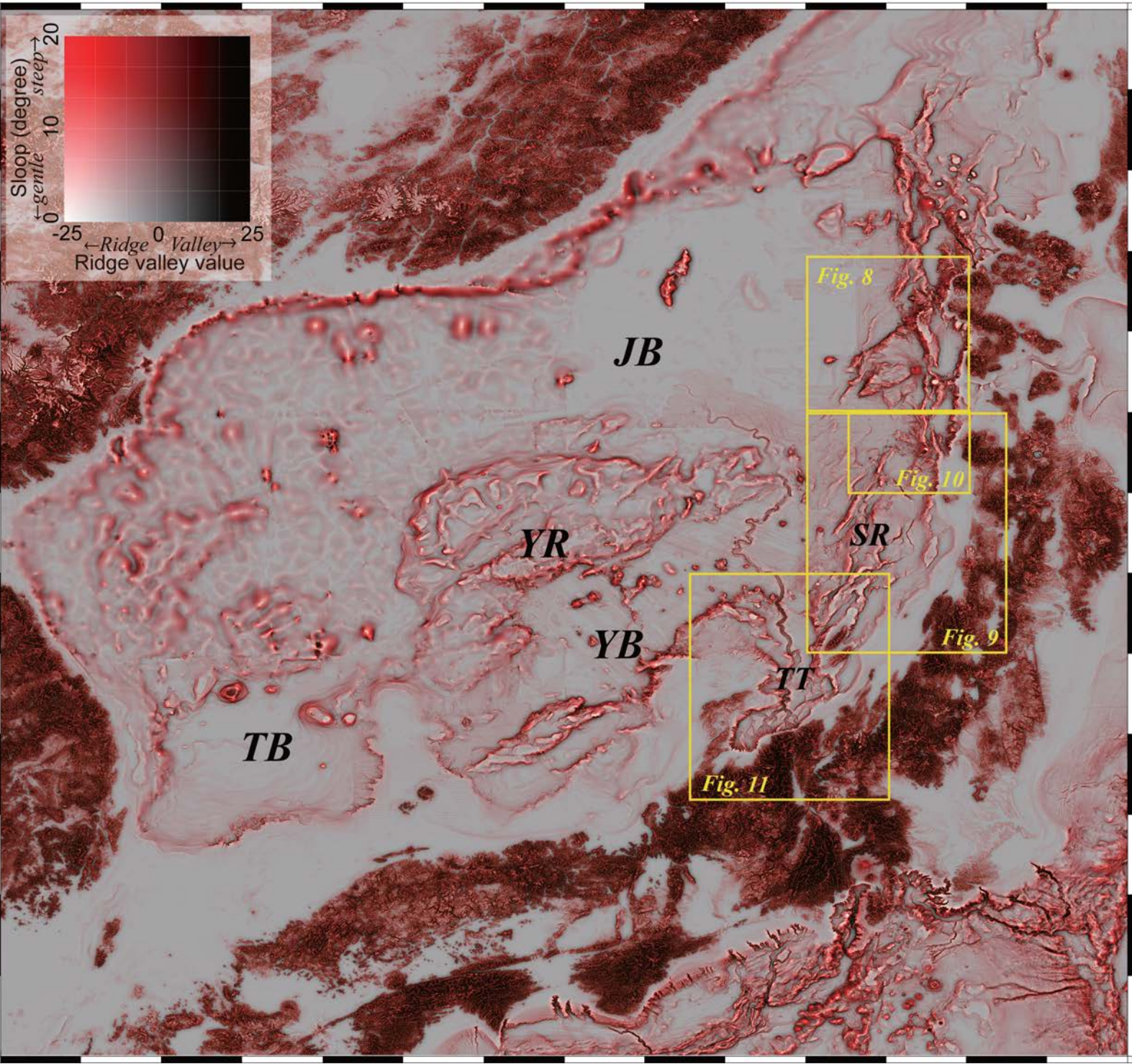
海活23  
参考資料6

No et al. (2016)  
p. 22 図6

45°

40°

35°

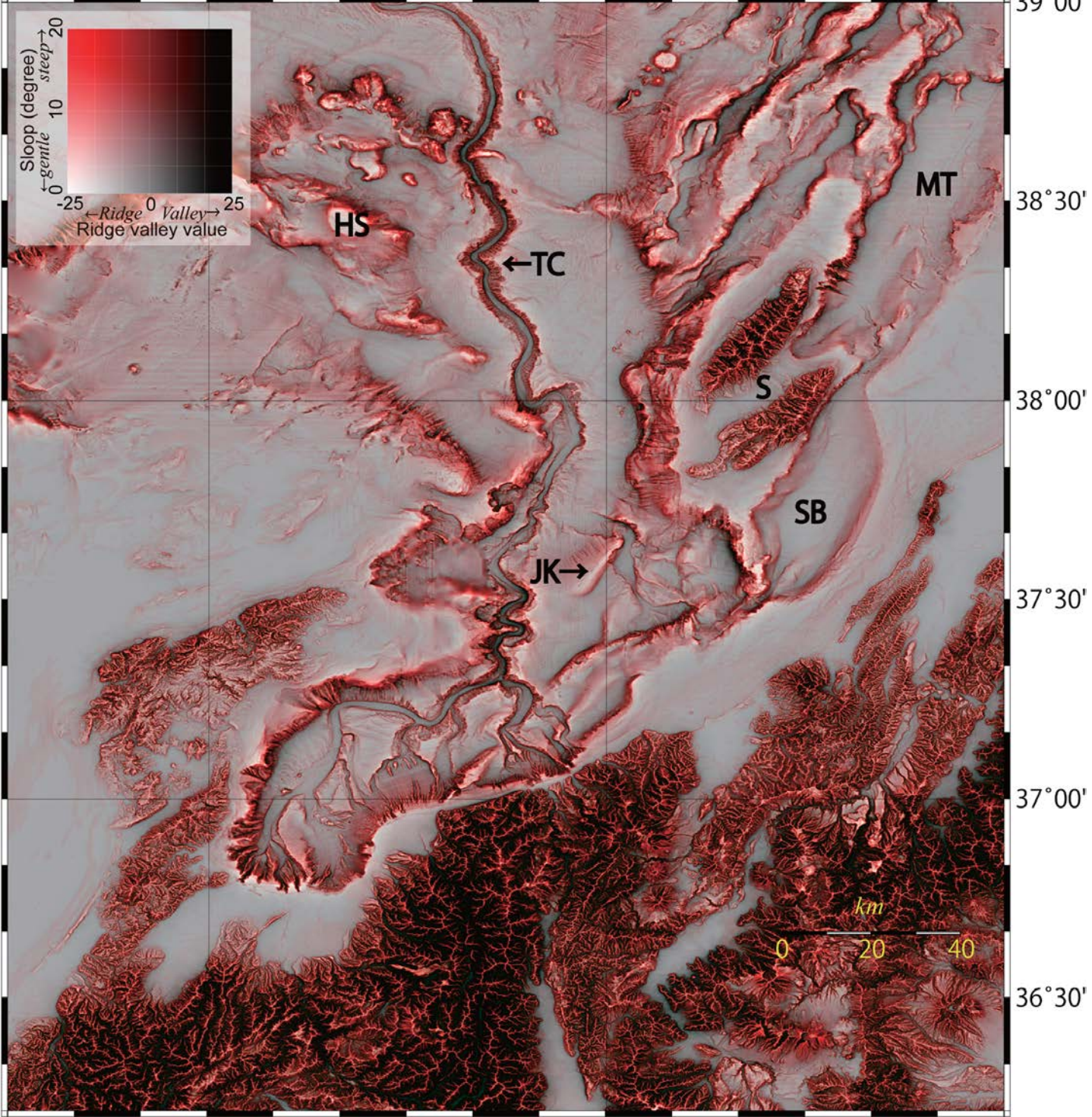




136°30' 137°00' 137°30' 138°00' 138°30' 139°00'

海活23  
参考資料6

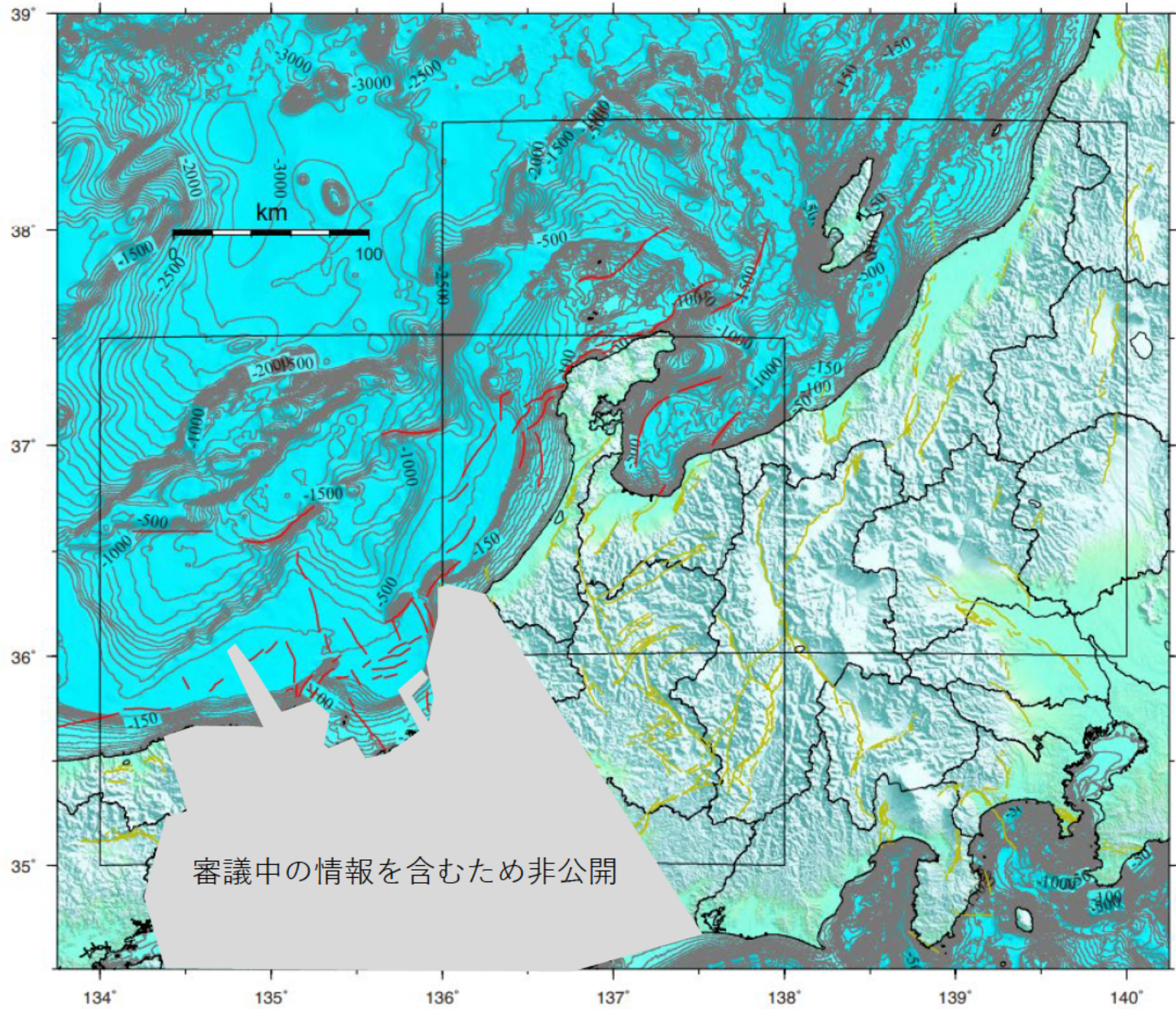
No et al. (2016)  
p. 27 図11



# Global tsunami Terrain Model (GtTM) による海底地形図

出典：OpenTSUNAMI-杞憂プロジェクト  
(近貞直孝氏、防災科学技術研究所)  
<https://kiyuu.bosai.go.jp/GtTM/>  
doi:10.17598/NIED.0021

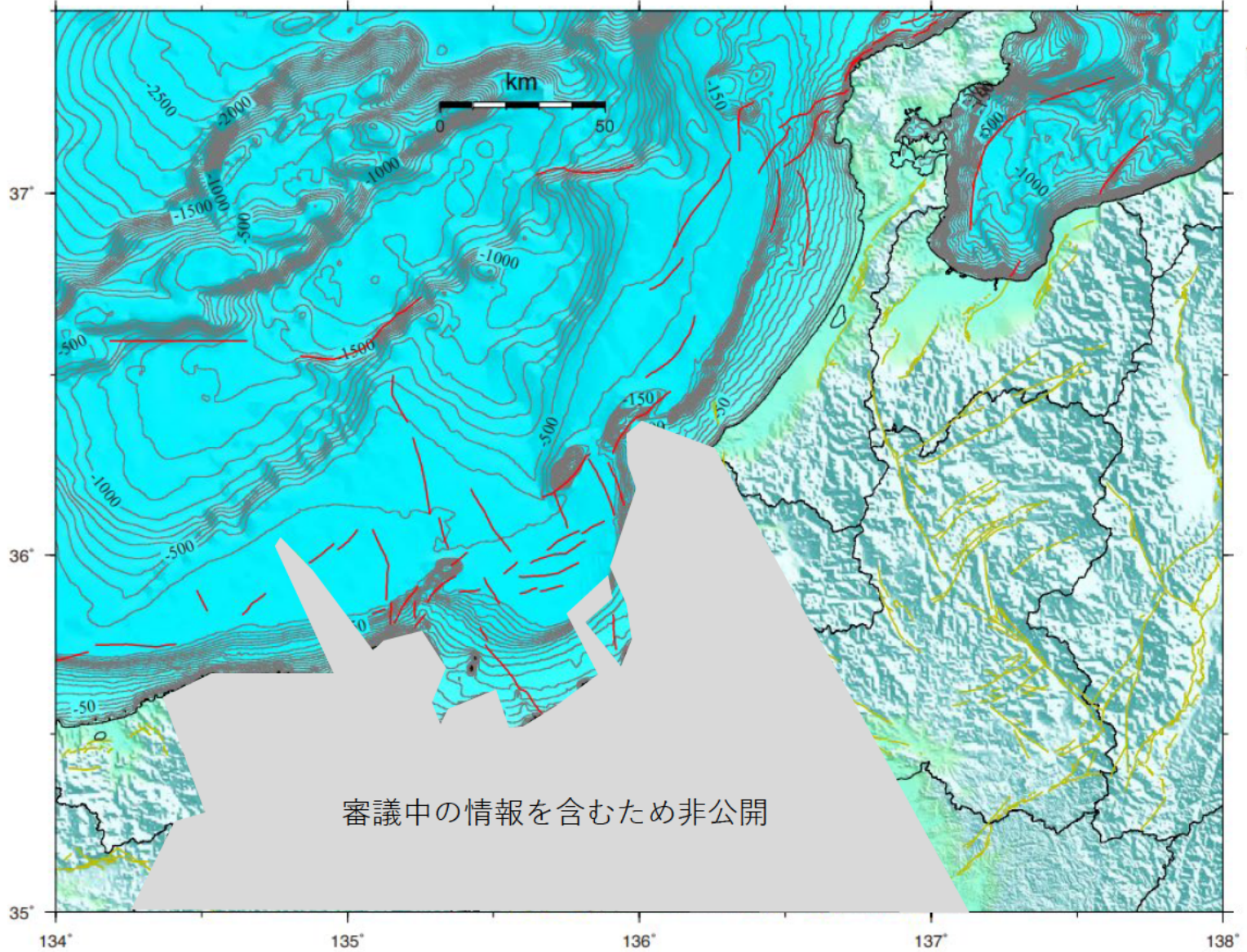




審議中の情報を含むため非公開



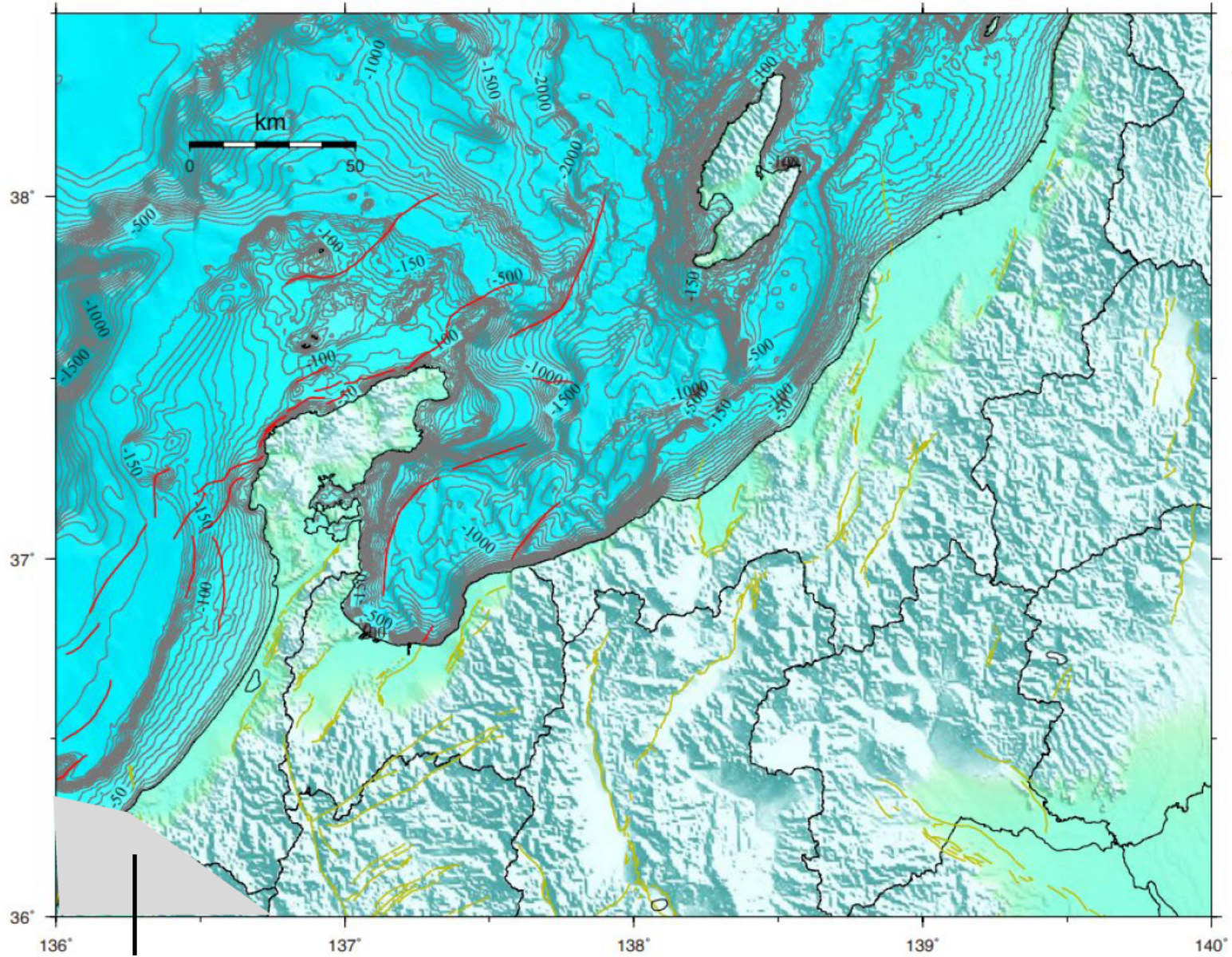
西部



審議中の情報を含むため非公開



東部



審議中の情報を含むため非公開