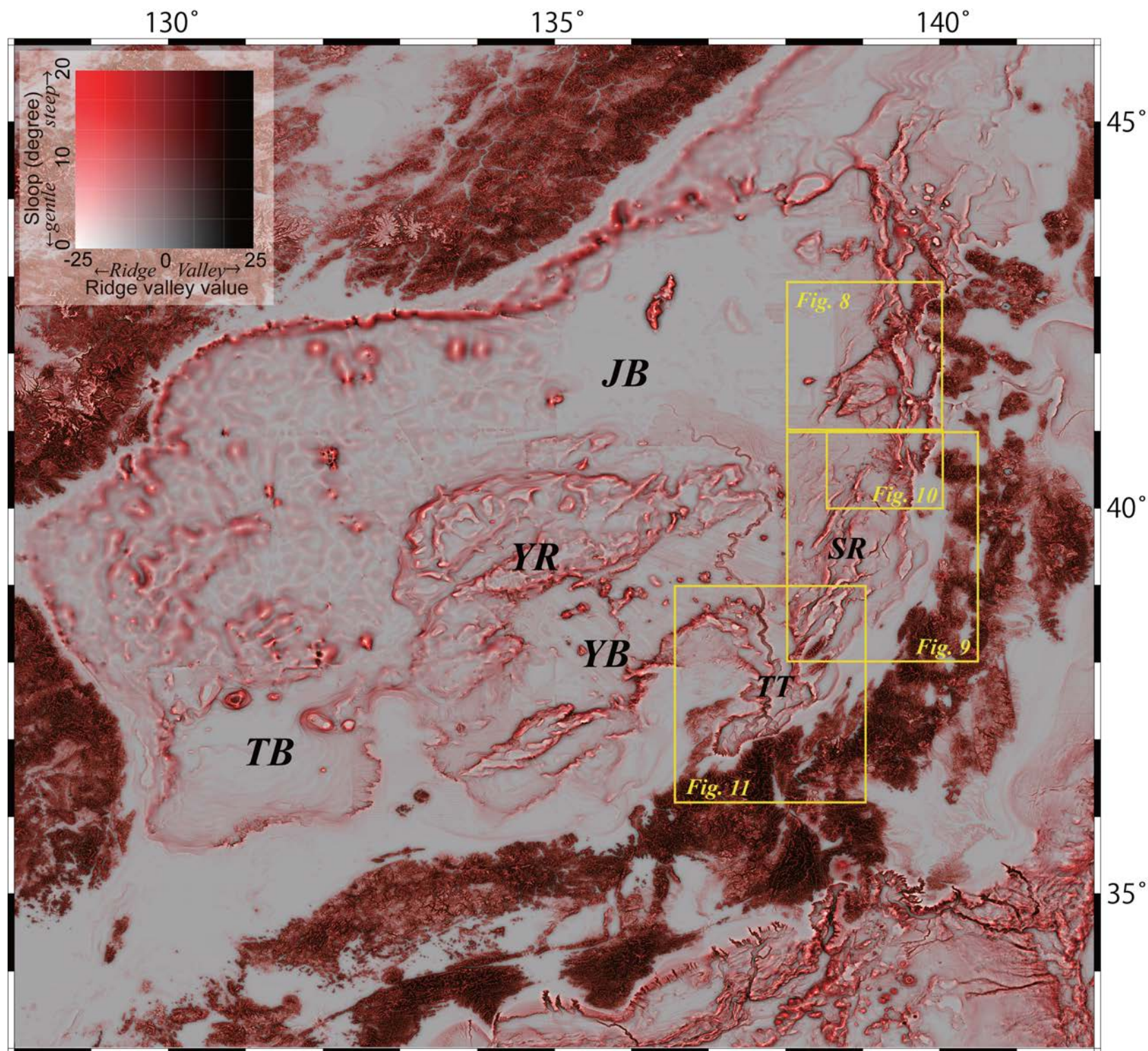


## 日本海南東部（仮称）の海底地形図

- No et al. (2016)による赤色立体地形図
- Global tsunami Terrain Model (GtTM) による海底地形図

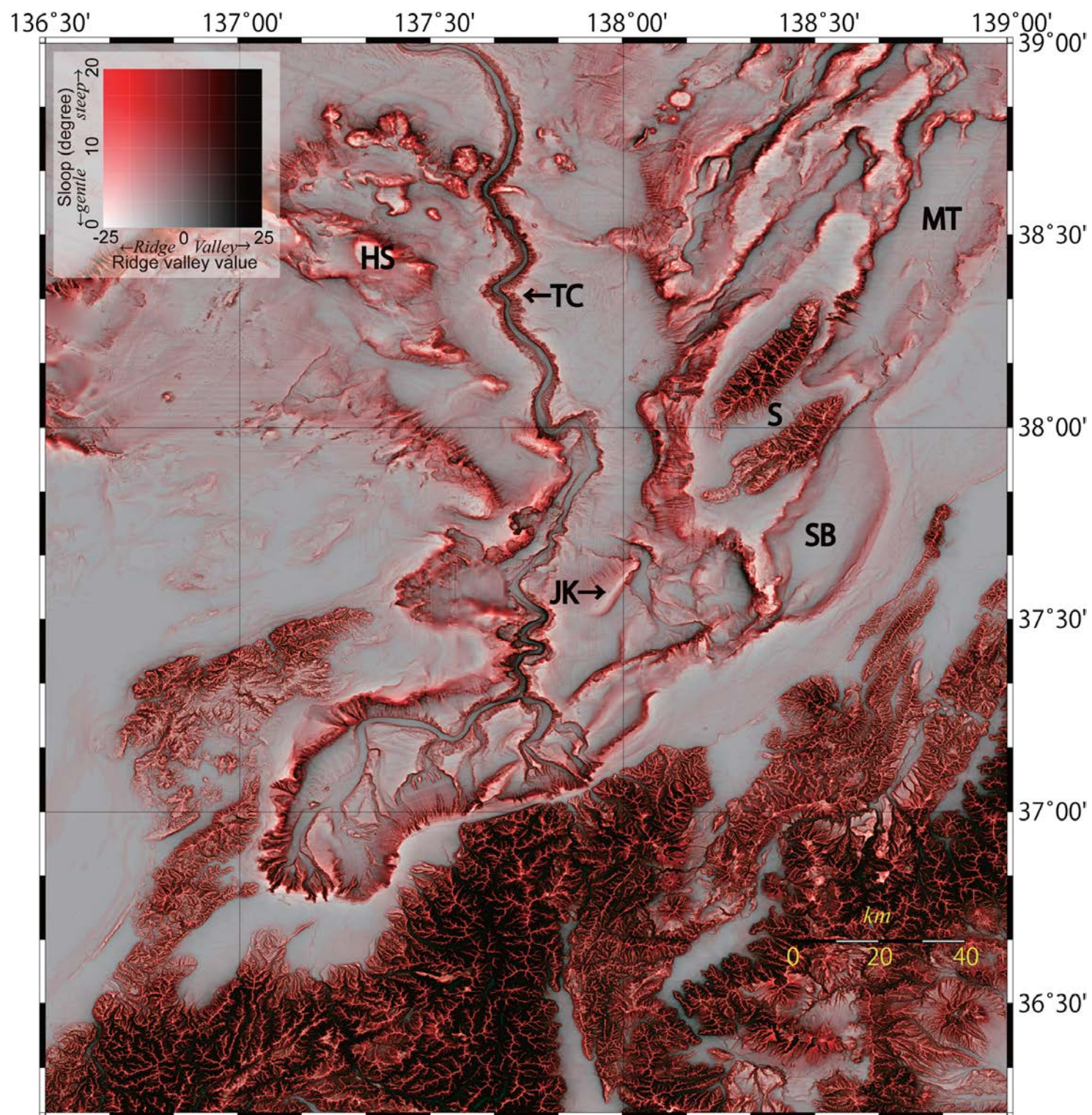
※掲載のトレース図は概ねの位置を示すための参考用であり、  
必ずしも最新版ではないことにご留意ください。



海活22  
参考資料6

No et al. (2016)  
p. 22 図6





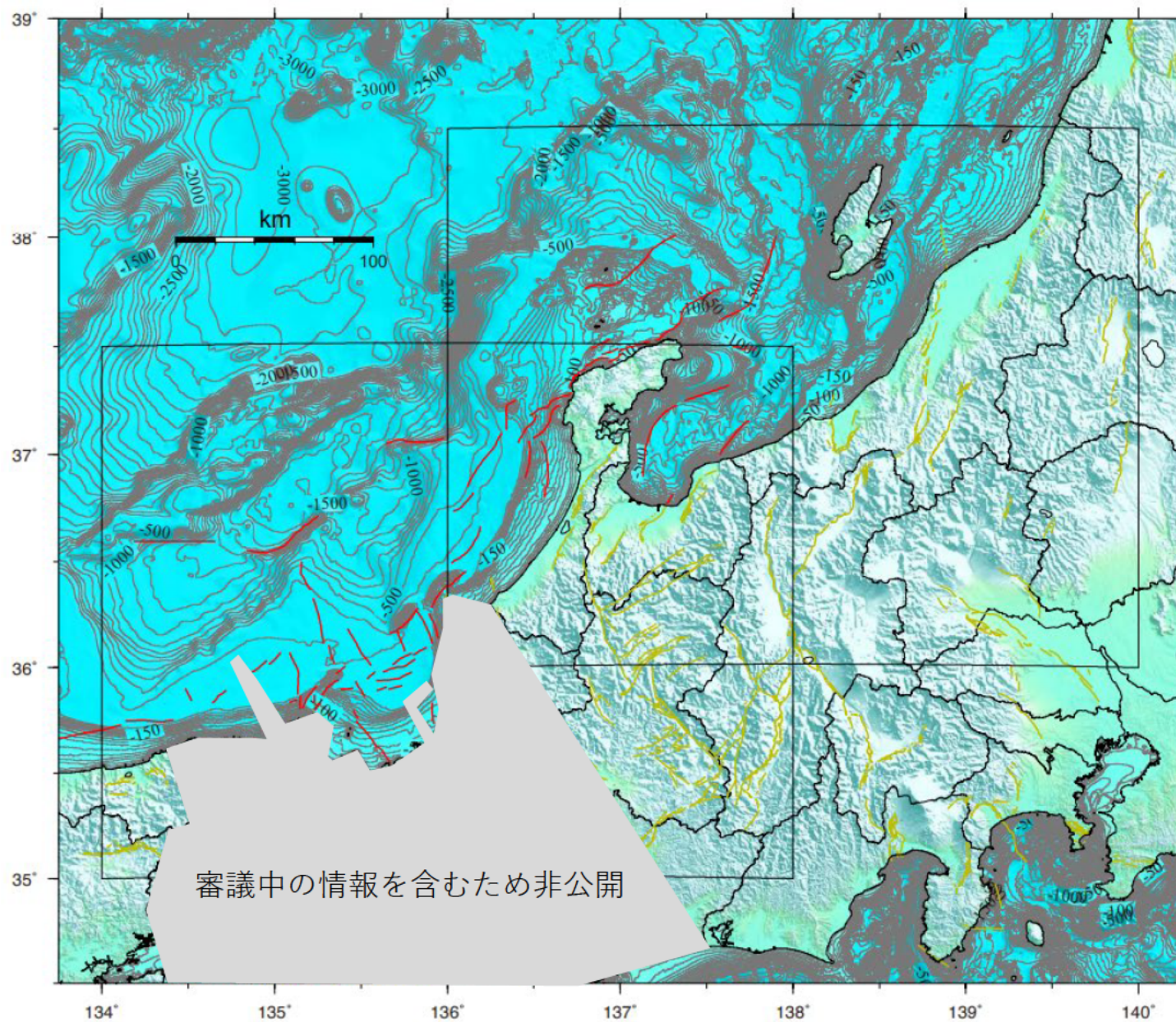
海活22  
参考資料6

No et al. (2016)  
p. 27 図11

# Global tsunami Terrain Model (GtTM) による海底地形図

出典：OpenTSUNAMI-杞憂プロジェクト  
(近貞直孝氏、防災科学技術研究所)  
<https://kiyuu.bosai.go.jp/GtTM/>  
doi:10.17598/NIED.0021







西部

