

図12-1 文献位置図(深層ボーリング)
 ◎は基盤岩類に達したもの 括弧内は到達深度

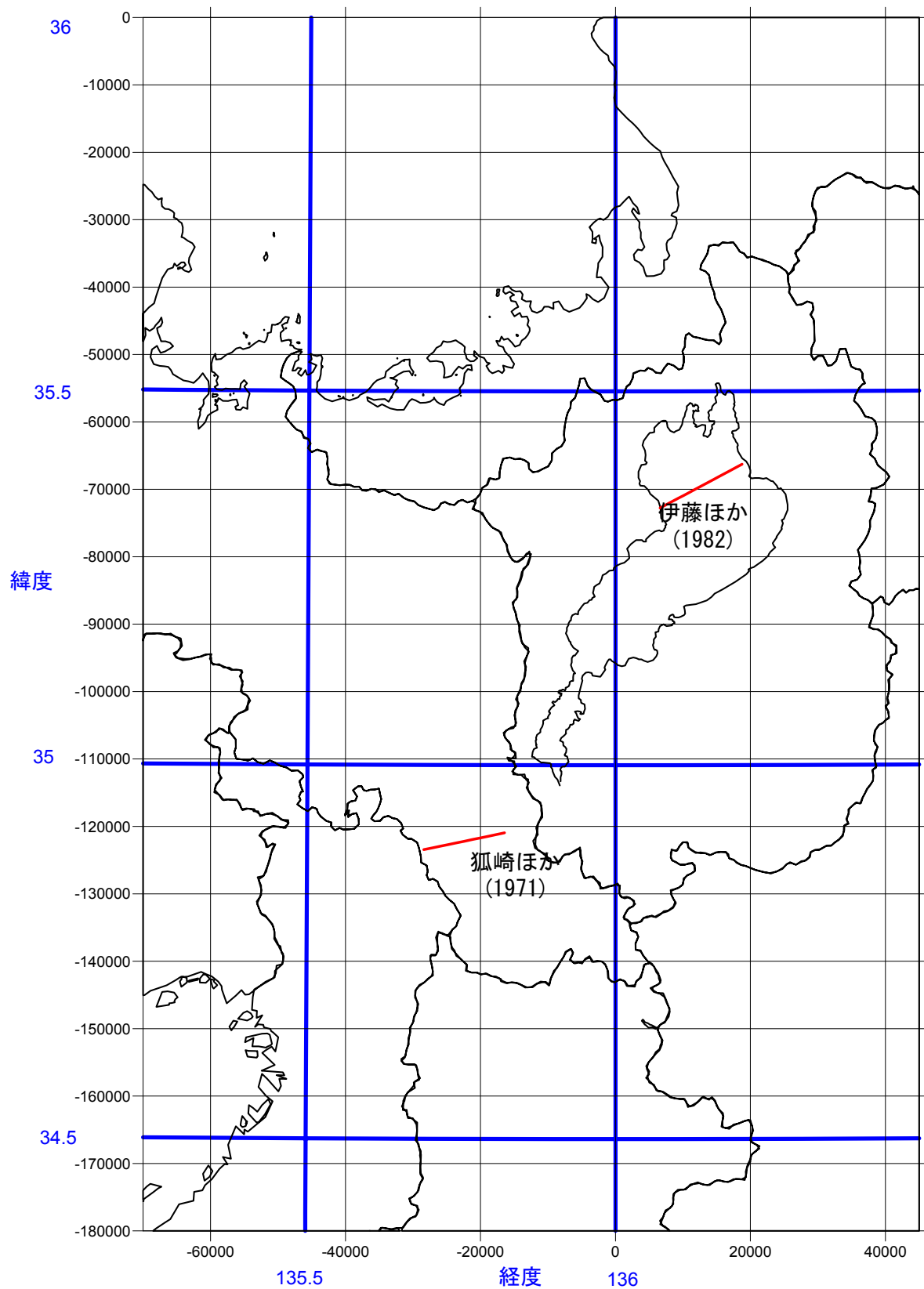


図12-2 文献位置図(屈折法地震探査)

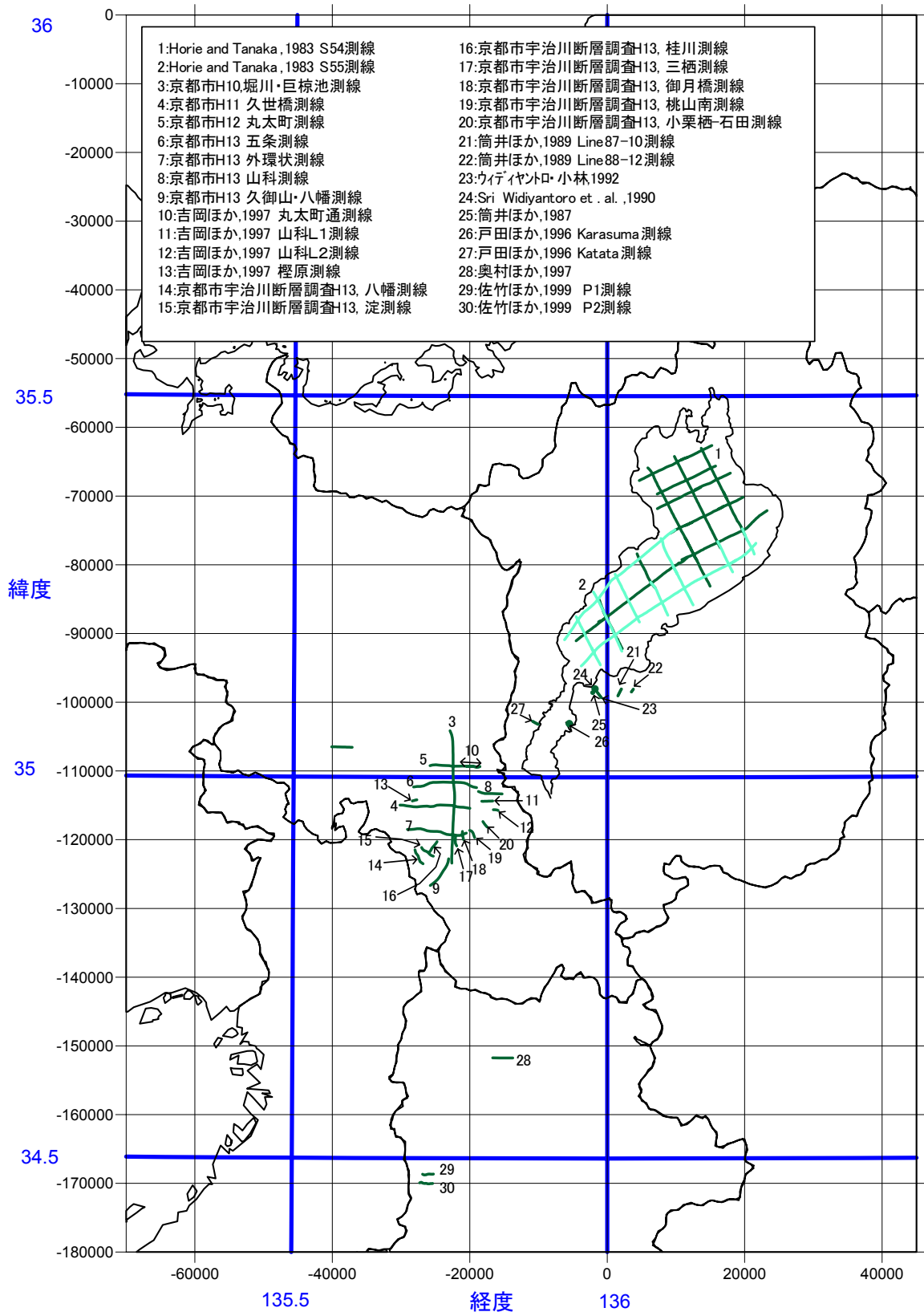


図12-3 文献位置図(反射法地震探査)

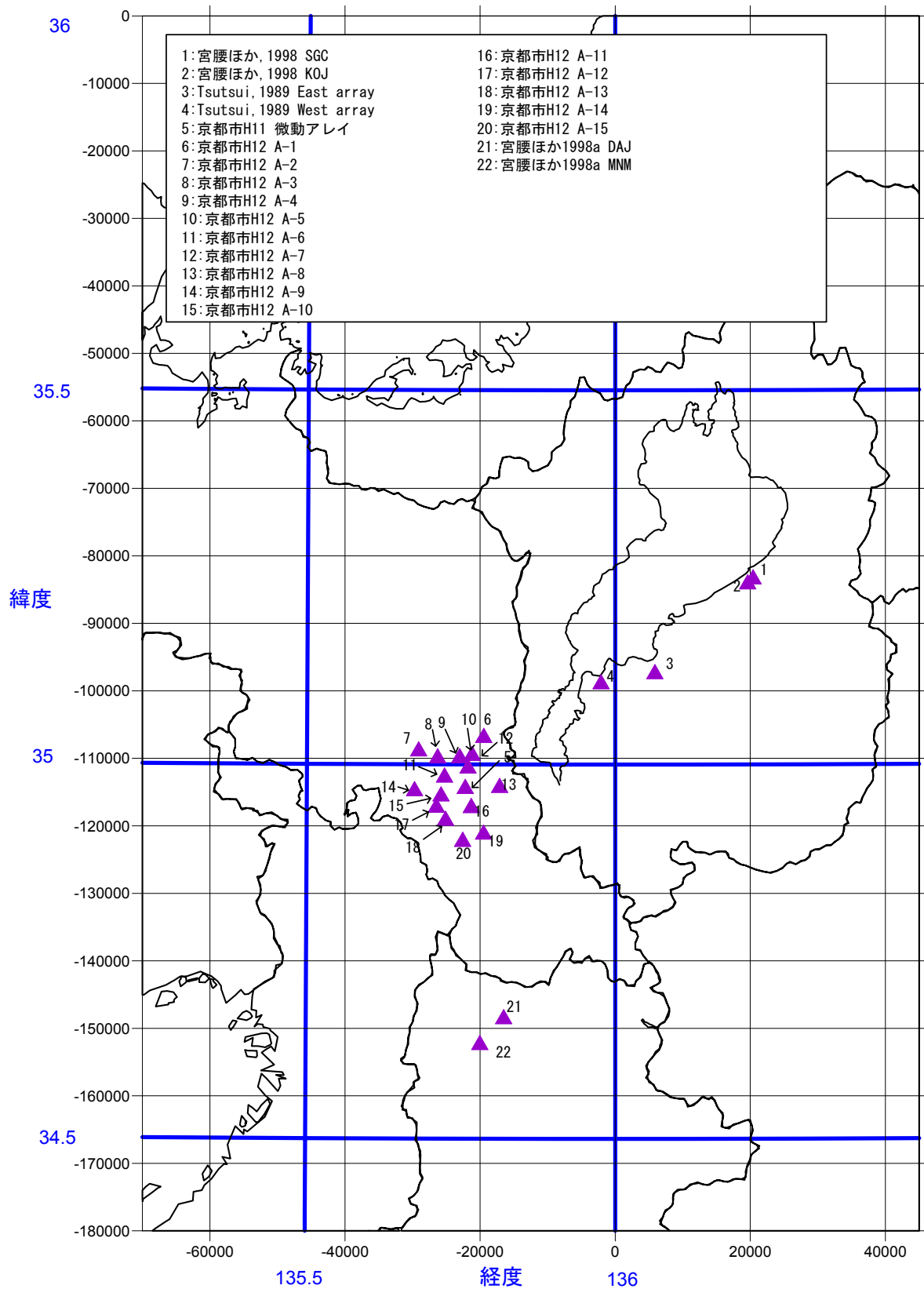


図12-5 文献位置図(微動アレイ探査)